








Legenda

-  Hranice správního území obce
-  Hranice katastrálních území
-  Hranice zastavitelných ploch
-  Hranice ploch přestavby
-  Řešené území
- Plochy v zastavitelném území / plochy přestavby**
- Funkční využití**
-  Plochy smíšené obytné
-  Plochy vodní a vodohospodářské

VYPRACOVAL Ateliér BOČEK Tylova 70, Písek tel. 777 823 409, e-mail: radek.bocek@email.cz	VEDOUCÍ/PROJEKTANT Ing. arch. Radek Boček	ZODPOVĚDNÝ PROJEKTANT Ing. arch. Radek Boček	
DOPRAVNÍ ŘEŠENÍ	ELEKRO, PLYN, ZÁSOBOVÁNÍ TEPLEM	VODOHOSPODÁŘSKÉ ŘEŠENÍ	
ÚSES RNDr. Vojtěch Vyhnálek, CSc.	KONCEPCE KRAJINY A OCHRANA PŘÍRODY RNDr. Vojtěch Vyhnálek, CSc.	VYHODNOCENÍ ZPF A PUPFL Ing. arch. Radek Boček	
POŘIZOVATEL: Obecní úřad Dolní Třebonín, zastoupený starostou obce p. Pavlem Ševčíkem			ČÍSLO ZAKÁZKY: 21/2014
ZMĚNA Č. 2 ÚZEMNÍHO PLÁNU DOLNÍ TŘEBONÍN NÁVRH (pro veřejné řízení dle §52 SZ) HLAVNÍ VÝKRES			STUPEŇ: NÁVRH § 52
MĚŘÍTKO 1 : 5 000		DATUM 10. 3. 2016	
ČÍSLO VÝKRESU 2C		ČÍSLO PARÉ	