

JIHOČESKÝ KRAJ

RADA KRAJE

OBEC DOLNÍ TŘEBONÍN

Došlo: 21-02-2017

č. j.: ODT 84/2017

ISTV

č. j.: KUJCK 20033/2017

s.z.: OREG 87795/2016/dare/22

datum: 2. 2. 2017

vyřizuje: Ing. Daniela Řežábková

telefon: 386 720 210



KUCBX00M9AH0

Veřejné vyhláška

ÚZEMNÍ OPATŘENÍ O STAVEBNÍ UZÁVĚŘE

Rada Jihočeského kraje, jako věcně a místně příslušný správní orgán podle § 7 odst.3 písm. b) zákona č.183/2006 Sb., o územním plánování a stavebním řádu, v platném znění (dále jen „stavební zákon“) a §§ 10 a 11 zákona č.500/2004 Sb, správní řád, v platném znění (dále jen „správní řád“)

vydává

po projednání podle §§ 97 – 99 stavebního zákona ve vazbě na ustanovení §§ 171 – 174 správního řádu

územní opatření o stavební uzávěře

na pozemcích v části katastrálních území Prostřední Svince, Mojné – Skřídla, Velešín, Záhorkovice, Mojné, Zubčice, Chodeč – Zvíkov, Netřebice a Střítež u Kaplice, v rozsahu, v kterém jsou tyto pozemky určeny pro umístění stavby dálnice D3 (původní označení R3) včetně všech jejích součástí a příslušenství, zařízení staveniště a stavbou vyvolaných přeložek komunikací a inženýrských sítí, v souladu s územním rozhodnutím čj. 1525/06-výst./Ša,Ja, vydaným Městským úřadem Kaplice, stavebním úřadem, dne 19. 12. 2006. Toto územní rozhodnutí nabylo právní moci dne 24. 9. 2008, jeho platnost byla následně prodloužena rozhodnutím čj. 16441/2013-OSU/Ša,Ja, vydaným Městským úřadem Kaplice, stavebním úřadem, speciálním stavebním úřadem – dopravní stavby a památková péče dne 23. 8. 2013. Změna územního rozhodnutí nabyla právní moci 22. 11. 2013. Zjevná nesprávnost v textu rozhodnutí byla opravena dne 19. 5. 2016 pod č.j. MěÚK/12847/2016.

Územní opatření o stavební uzávěře se dále vztahuje i na území, na němž podle § 30 odst. 1 zákona č. 13/1997 Sb., o pozemních komunikacích, v platném znění (dále též jen „silniční zákon“) vzniklo po nabytí právní moci výše uvedeného územního rozhodnutí ochranné pásmo dálnice.

Konkrétní rozsah stavební uzávěry, respektive rozsah jejího zásahu na jednotlivé pozemky, je vyznačen ve čtyřech situacích, které jsou nedílnou součástí tohoto opatření.

Na území dotčeném stavební uzávěrou je zakázáno:

Umísťovat a povolovat stavby a činnosti podle stavebního zákona (novostavby, nástavby, přístavby a stavební úpravy stávajících objektů a zařízení, včetně staveb dopravní a technické infrastruktury, změny užívání staveb,

U Zimního stadionu 1952/2, 370 76 České Budějovice, telefon: 386 720 XXX

ID DS: kdib3rr, e-mail: XXX@kraj-jihocesky.cz, www.kraj-jihocesky.cz

terénní úpravy apod.), nesouvisející se stavbou dálnice, které by mohly ztížit nebo znemožnit budoucí využití území dle vydaného územního rozhodnutí čj. 1525/06-výst./Ša,Ja, ze dne 19. 12. 2006 ve znění rozhodnutí čj. 16441/2013-OSU/Ša,Ja ze dne 23. 8. 2013 a opravy zjevné nesprávnosti v textu rozhodnutí ze dne 19. 5. 2016 č.j. MěÚK/12847/2016.

Výjimku z omezení nebo ze zákazu stavební činnosti podle územního opatření o stavební uzávěře může podle § 99 odst. 3 stavebního zákona povolit Rada Jihočeského kraje, jestliže povolení výjimky neohrozí účel sledovaný vyhlášením stavební uzávěry.

Na území dotčeném stavební uzávěrou je možno nadále provádět v souladu s ustanovením § 99 odst. 1 stavebního zákona udržovací práce.

Platnost stavební uzávěry bude ukončena dnem uvedení stavby dálnice D3 v úseku 0311 Třebonín – Kaplice nádraží do provozu.

ODŮVODNĚNÍ:

Rada Jihočeského kraje obdržela dne 20. 6. 2016 podnět Ředitelství silnic a dálnic ČR, se sídlem Čerčanská 12, 140 00 Praha 4 (dále jen „ŘSD“) k vydání územního opatření o stavební uzávěře. Ředitelství silnic a dálnic ČR uplatnilo podnět k vydání územního opatření o stavební uzávěře z toho důvodu, že stavební úřady při svém rozhodování nerespektují ochranné pásmo dálnice a v koridoru dálnice povolují stavby, aniž by požádaly příslušný správní orgán o udělení výjimky ze zákazu staveb v ochranném pásmu dálnice. Tím dochází k ztížení budoucí realizace stavby a zvyšování nákladů na její výstavbu (vyvolané přeložky komunikací, protihluková opatření apod....). Stávající ochrana, vyplývající z § 30 zákona č. 13/1997 Sb., o pozemních komunikacích, v platném znění (dále jen „silniční zákon“) tak je nepostačující.

Přípravou územního opatření byl pověřen odbor regionálního rozvoje, územního plánování, stavebního řádu a investic Krajského úřadu Jihočeského kraje (dále jen „krajský úřad“). Po provedené kontrole úplnosti podnětu krajský úřad oslovil dne 14. 7. 2016 orgány státní správy, které by dle jeho odborného názoru mohly být návrhem územního opatření v rozsahu jimi chráněných zájmů dotčeny. K návrhu se z oslovených dotčených orgánů vyjádřilo: Ministerstvo obrany ČR, Krajský úřad Jihočeského kraje, odbor kultury a památkové péče a odbor životního prostředí, zemědělství a lesnictví, dále Městský úřad Kaplice, odbor dopravy a silničního hospodářství a odbor dopravy a životního prostředí, a Městský úřad Český Krumlov, odbor životního prostředí a zemědělství a odbor územního plánování a památkové péče. Žádný z těchto oslovených dotčených orgánů, který zaslal své stanovisko, neuplatnil ve svém stanovisku k návrhu územního opatření o stavební uzávěře připomínky. Z tohoto důvodu nebylo nutné návrh územního opatření a vyjádření s dotčenými orgány dohodnout podle § 98 odst. 2 stavebního zákona a bylo možno přistoupit k projednání návrhu s veřejností.

Dne 12. 10. 2016 pak bylo veřejnou vyhláškou oznámeno zahájení řízení o vydání územního opatření o stavební uzávěře. Oznámení bylo vyvěšeno jak na klasických, tak elektronických úředních deskách krajského úřadu a vymezením stavební uzávěry dotčených obcí. Oznámení o zahájení řízení bylo v souladu s ustanovením § 25 odst. 3 správního řádu řádně doručeno.

Vlastníci nemovitostí, jejichž práva, povinnosti nebo zájmy související s výkonem vlastnického práva mohou být územním opatřením o stavební uzávěře přímo dotčeny, zástupce veřejnosti a osoby, o nichž tak stanoví zvláštní předpis, případně i jiné osoby, jejichž oprávněné zájmy mohou být opatřením obecné povahy přímo dotčeny, byli vyzváni k podání písemných odůvodněných námitek proti návrhu opatření obecné povahy ke krajskému úřadu ve lhůtě 30 dnů ode dne zveřejnění návrhu (tj. ve lhůtě 45 dnů ode dne vyvěšení této veřejné vyhlášky). Dotčená veřejnost byla upozorněna, že zmeškání úkonu nelze prominout a že pro počítání lhůt je rozhodující vyvěšení na úřední desce krajského úřadu. Termín pro podání námitek a uplatnění připomínek uplynul dne 5. 12. 2016.

K návrhu územního opatření o stavební uzávěře nebyly ve stanoveném termínu uplatněny žádné připomínky ani námítky.

O vydání územního opatření o stavební uzávěře rozhodla Rada Jihočeského kraje dne 26. 2. 2017 usnesením č. 82/2017/RK - 5.

Důvodem pro vydání územního opatření o stavební uzávěře je, jak vyplývá z výše uvedeného, skutečnost, že stavební úřady při svém rozhodování nevycházejí z příslušných ustanovení silničního zákona, především pak z jeho § 30 a nerespektují ochranné pásmo dálnice v rozsahu, v jakém vzniklo poté, co územní rozhodnutí pro stavbu dálnice nabylo právní moci. V koridoru dálnice tak jsou povolovány stavby, pro které nejsou dohodnuty podmínky jejich realizace s příslušným dotčeným orgánem – tedy s Ministerstvem dopravy a pro něž není příslušným správním úřadem vydáno povolení podle § 32 silničního zákona. Tím dochází k ztížení budoucí realizace stavby a zvyšování nákladů na její výstavbu (vyvolané přeložky komunikací, protihluková opatření apod....). Stávající ochrana, vyplývající z § 30 zákona č. 13/1997 Sb., o pozemních komunikacích, v platném znění (dále jen „silniční zákon“) tak je pro účely stavby dálnice nepostačující.

Podmínky pro vydání územního opatření o stavební uzávěře stanovené v § 97 odst. 1 stavebního zákona byly splněny. Podle tohoto ustanovení je možno vydat územní opatření o stavební uzávěře pokud by mohlo být ztíženo nebo znemožněno budoucí využití území podle připravované územně plánovací dokumentace, jestliže bylo rozhodnuto o jejím pořízení nebo o pořízení její změny, nebo podle jiného rozhodnutí či opatření v území, jímž se upravuje využití území.

Územní opatření o stavební uzávěře je vydáno pro území ohraničené hranicí ochranného pásma stavby dálnice. Rozsah stavební uzávěře je vymezen v nezbytně nutném rozsahu tak aby, vyhlášením stavební uzávěře nebyly dotčeny pozemky dalších vlastníků, nad rámec pozemků vlastníků, kteří jsou již dotčeni omezeními vyplývajícími ze stanoveného ochranného pásma. Zároveň je umožněno v odůvodněných případech, pro zmírnění tvrdosti opatření, udělit po projednání s dotčenými orgány výjimku ze zákazu vyplývajících z územního opatření. Podmínkou udělení výjimky pak je, aby nedošlo k ohrožení, popř. k ztížení stavby dálnice, jejích součástí a příslušenství a staveb vyvolaných stavbou dálnice (např. přeložek inženýrských sítí a komunikací) a tím k ohrožení účelu sledovaného vyhlášením stavební uzávěře. Před udělením výjimky pak musí být vydáno příslušným správním orgánem, kterým je v případě stavby dálnice Ministerstvo dopravy, rozhodnutí podle § 32 silničního zákona o povolení staveb v ochranném pásmu dálnice. K rozsahu omezení pak je možno uvést, že byl zvolen způsob vymezení ochranného pásma co možná nejšetrnější k zájmům vlastníků nemovitostí v ochranném pásmu. K tomu je nutno dodat, že v případě stavby dálnice se jedná o liniovou stavbu dopravní infrastruktury, která byla umístěna na podkladě řádného prověření území a zpracované dokumentace pro územní řízení. Projektová dokumentace stavby pak zcela precizně vymezuje rozsah stavby dálnice a to včetně všech jejích součástí a příslušenství a staveb vyvolaných (jako jsou např. vynucené přeložky inženýrských sítí a komunikací). Existuje tedy přesný podklad, na jehož podkladě je možno posoudit, zda ten který záměr omezí nebo znemožní realizaci stavby dálnice. Je nepochybné, že omezení způsobené podzemní stavbou technické infrastruktury na okraji ochranného pásma bude podstatně nižší (ne-li nulové) než omezení nebo ztížení stavby dálnice způsobené stavbou např. rodinného domu v těsné blízkosti dálniční křižovatky. Stejně tak stavba účelové komunikace, podél budoucí dálnice, která nebude mít nárok na budoucí připojení na těleso dálnice popř. na vybudování křížení (mostního objektu popř. podjezdu) nebude ztěžovat budoucí realizaci stavby dálnice tak, jako stavba komunikace, kterou bude nutno na těleso dálnice napojit. Vzhledem ke skutečnosti, že, jak je výše uvedeno, se jedná o liniovou stavbu dopravní infrastruktury značného rozsahu, nacházející se v urbanizovaném území v blízkosti města České Budějovice, pak není ani technicky možné vyčerpávajícím způsobem popsat jednotlivé záměry, na které by se omezení vyplývající ze stavební uzávěře mělo vztahovat, bylo by proto nutné zakázat v území realizaci veškerých záměrů. To by však bylo v rozporu s principem minimalizace zásahu do práv dotčených osob a jeho omezení na nezbytně nutnou míru. Rozsah omezení, tak jak je formulován v územním opatření o stavební uzávěře, tak z pohledu vlastníků nemovitostí v stavební uzávěrou dotčeném území představuje podstatně menší zásah do jejich práv, než pregnantně vymezený rozsah omezení, který by neumožňoval posouzení záměru s ohledem na okolnosti toho kterého konkrétního případu. Konkrétní posouzení rozsahu ztížení nebo znemožnění využití území pak bude pro jednotlivé záměry posouzeno v řízení o výjimce ze stavební uzávěře. Proti rozhodnutí v tomto řízení pak je možno domáhat se právní ochrany příslušnými právními prostředky, pokud se navrhovatel bud domnívat, že rozhodování rady kraje v řízení o povolení výjimky je vůči němu diskriminační.

Dále je nutno konstatovat, že účinností vydaného stavebního opatření se neruší vydaná územní rozhodnutí a stavební povolení, ani další opatření a schválené veřejnoprávní smlouvy, vydané a platné před nabytím účinnosti tohoto územního opatření. Stavby, terénní úpravy, zařízení apod. povolené těmito opatřeními lze v území realizovat a dokončit.

Dobu trvání stavební uzávěře pak nebylo možno stanovit konkrétním datem, neboť v současné době není známo, kdy bude se stavbou dálnice započato. Podle § 17 odst. 1 písm. d) vyhlášky č. 503/2006 Sb., o podrobnější úpravě územního rozhodování, územního opatření a stavebního řádu, v platném znění (dále jen vyhláška 503/2006 Sb.),

však obsahuje územní opatření o stavební uzávěře dobu trvání stavební uzávěry, pouze je-li jí možno předem stanovit, což, jak vyplývá z výše uvedeného, v tomto konkrétním případě možné není. Lze pouze konstatovat, že důvody, pro které bylo územní opatření o stavební uzávěře vydáno, pozbudou platnosti poté, co bude stavba dálnice dokončena a uvedena do provozu a datem uvedení stavby dálnice do provozu se stane její vyhlášení nadbytečným.

Stavební uzávěra reflektuje požadavky na ochranu území, kde v budoucnu povede těleso dálnice tak, aby nebyla stavbami nižšího významu či stavbami sloužícími pouze jednotlivým soukromým vlastníkům ohrožena či významně ztížena stavba, která je jako stavba ve veřejném zájmu, tedy v zájmu většího počtu obyvatel, vymezena územně plánovací dokumentací.

Rozhodnutí o námitkách a odůvodnění rozhodnutí o námitkách:

- Námitky nebyly uplatněny.

Vypořádání připomínek:

- Připomínky nebyly uplatněny.

Poučení o odvolání proti rozhodnutí o námitkách:

Proti rozhodnutí o uplatněných námitkách se nelze podle § 172 odst. 5 správního řádu odvolat ani podat rozklad. Lze je však podle § 174 odst. 2 správního řádu přezkoumat podle § 94-99 správního řádu.

Poučení :

Proti tomuto územnímu opatření o stavební uzávěře nelze podle § 173 odst.2 zákona č.500/2004 Sb., správní řád, podat opravný prostředek.


Mgr. Jiří Zimola
hejtman Jihočeského kraje



Příloha :

- Situace v měřítku 1: 2000 s vymezením rozsahu platnosti územního opatření o stavební uzávěře 3x

Toto oznámení musí být zveřejněno včetně příloh **15 dnů** na úředních deskách Krajského úřadu Jihočeského kraje a všech obcí na území Jihočeského kraje.

Vyvěšeno dne:

Sejmuto dne:

K seznámení:

- Věřejnost – veřejnou vyhláškou

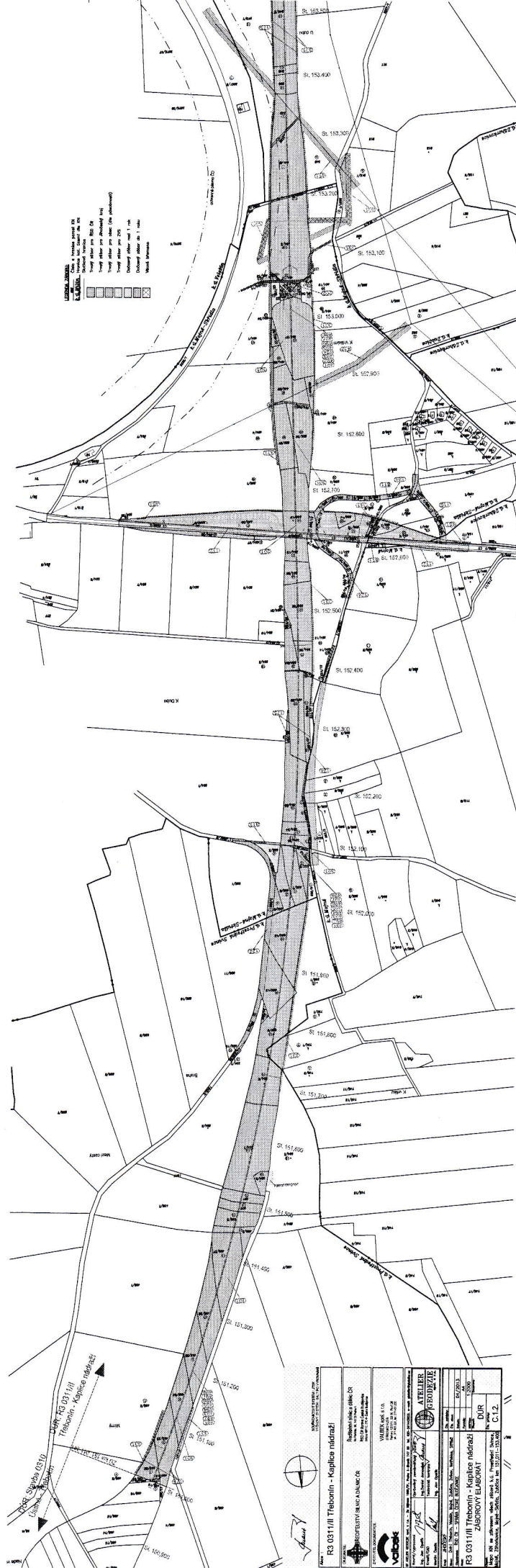
Na vědomí:

- Krajský úřad - Jihočeský kraj, odbor životního prostředí, zemědělství a lesnictví, U Zimního stadionu 1952/2, 370 76 České Budějovice
- KHS, Na Sadech 25, 3 70 71 České Budějovice
- Krajský úřad - Jihočeský kraj, odbor kultury a CR, U Zimního stadionu 1952/2, 370 76 České Budějovice
- Ministerstvo dopravy, nábřeží Ludvíka Svobody 12, 110 15 Praha 1
- Krajský úřad - Jihočeský kraj, odbor dopravy a silničního hospodářství, U Zimního stadionu 1952/2, 370 76 České Budějovice
- VUSS Pardubice, Teplého 1899, 530 02 Pardubice
- HZS Jihočeského kraje, Nádražní ul., PS 161, 370 21 Č. Budějovice
- Městský úřad Český Krumlov, odbor dopravy a silničního hospodářství
- Městský úřad Český Krumlov, odbor územního plánování a památkové péče
- Městský úřad Český Krumlov, odbor životního prostředí a zemědělství
- Městský úřad Český Krumlov, odbor stavební úřad
- Městský úřad Kaplice, odbor dopravy a silničního hospodářství
- Městský úřad Kaplice, odbor životního prostředí, územního plánování a památkové péče
- Městský úřad Kaplice, stavební úřad
- Ředitelství silnic a dálnic ČR, Správa ČB, Lidická 49/110, 370 44 České Budějovice

Obdrží:

- Obec Zubčice
- Obec Mojně
- Obec Dolní Třebonín
- Město Velešín
- Obec Zvíkov
- Obec Netřebice
- Obec Strítěž
- Krajský úřad, odbor kancelář ředitele

s tím, že žádáme tyto úřady o vyvěšení vyhlášky na úřední desku či jiné obvyklé místo, potvrzení data vyvěšení a sejmnutí vyhlášky a neprodlené vrácení takto potvrzené vyhlášky zpět Krajskému úřadu – Jihočeskému kraji, odboru územního plánování, stavebního řádu a investic, U Zimního stadionu 1952/2, 370 76 České Budějovice.



LEVIZIONA (MATERIA)
 1. Zelená - Travná plocha
 2. Modrá - Vodná plocha
 3. Červená - Vybavená plocha
 4. Žltá - Plocha s možnosťou výstavby
 5. Oranžová - Plocha s možnosťou výstavby
 6. Čierna - Plocha s možnosťou výstavby
 7. Svetlá sivá - Plocha s možnosťou výstavby
 8. Tmavá sivá - Plocha s možnosťou výstavby
 9. Biela - Plocha s možnosťou výstavby
 10. Červená - Vybavená plocha
 11. Oranžová - Plocha s možnosťou výstavby
 12. Čierna - Plocha s možnosťou výstavby
 13. Svetlá sivá - Plocha s možnosťou výstavby
 14. Tmavá sivá - Plocha s možnosťou výstavby
 15. Biela - Plocha s možnosťou výstavby

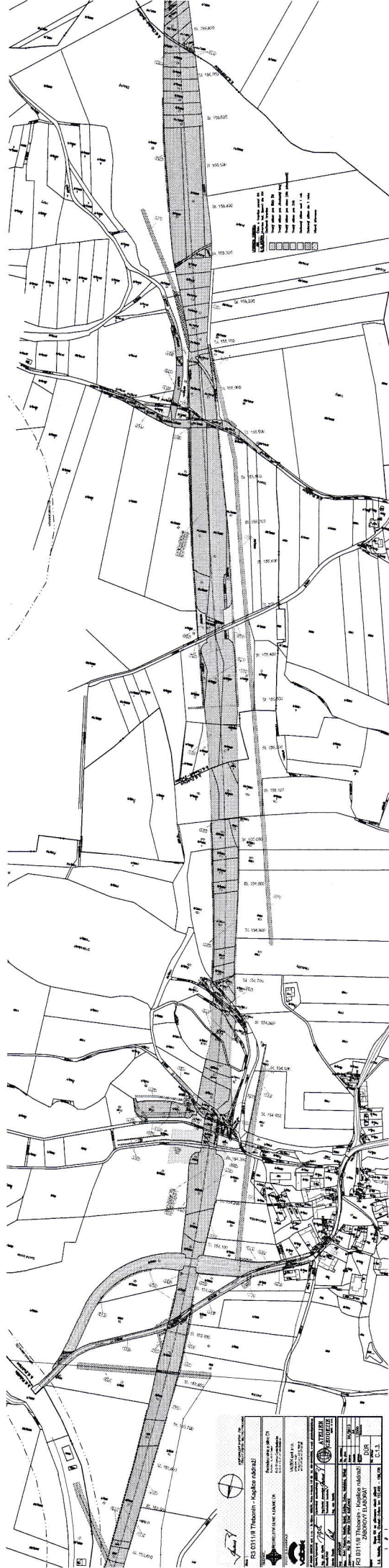
03 031/III Trebatín - Kaplica nďrazi
 ZÁKLADNÝ DOKUMENT
 VÝKRES
 03 031/III Trebatín - Kaplica nďrazi
 ZÁKLADNÝ DOKUMENT
 VÝKRES

VÝKRES
 03 031/III Trebatín - Kaplica nďrazi
 ZÁKLADNÝ DOKUMENT
 VÝKRES

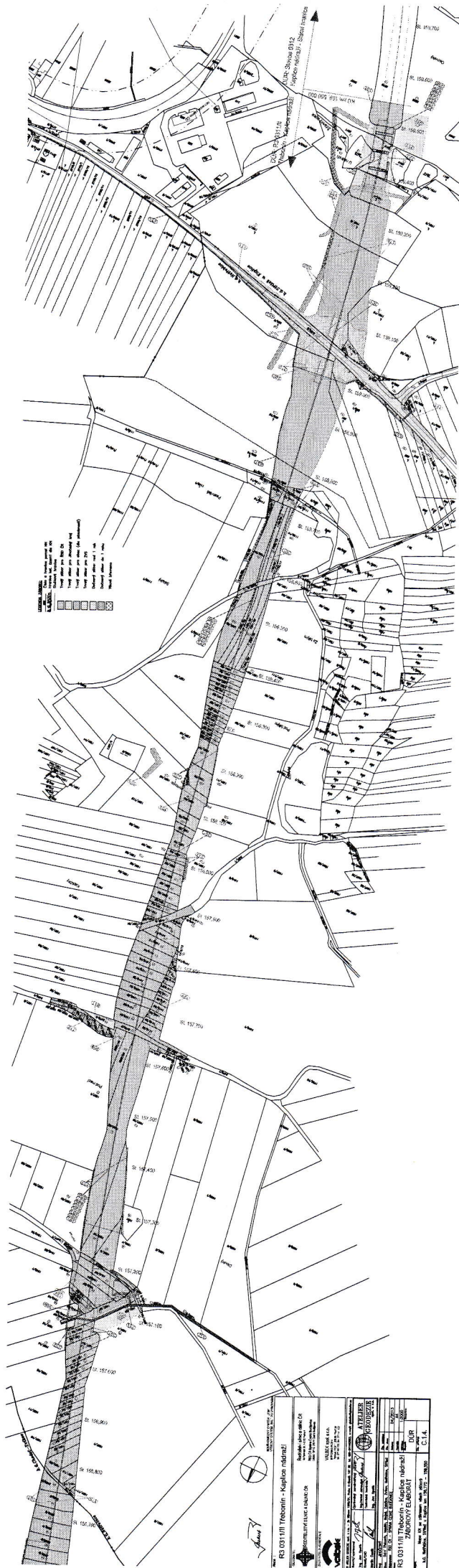
03 031/III Trebatín - Kaplica nďrazi
 ZÁKLADNÝ DOKUMENT
 VÝKRES

03 031/III Trebatín - Kaplica nďrazi
 ZÁKLADNÝ DOKUMENT
 VÝKRES

03 031/III Trebatín - Kaplica nďrazi
 ZÁKLADNÝ DOKUMENT
 VÝKRES



RS 0311/14 Tržestonin - Kaphar nabrdaj Projekt: RS 0311/14 Tržestonin - Kaphar nabrdaj Datum: 15.08.2018.		1:500 Datum: 15.08.2018.	
Projekt: RS 0311/14 Tržestonin - Kaphar nabrdaj Zbirni projekt		Projekt: RS 0311/14 Tržestonin - Kaphar nabrdaj Zbirni projekt	
Projekt: RS 0311/14 Tržestonin - Kaphar nabrdaj Zbirni projekt		Projekt: RS 0311/14 Tržestonin - Kaphar nabrdaj Zbirni projekt	
Projekt: RS 0311/14 Tržestonin - Kaphar nabrdaj Zbirni projekt		Projekt: RS 0311/14 Tržestonin - Kaphar nabrdaj Zbirni projekt	
Projekt: RS 0311/14 Tržestonin - Kaphar nabrdaj Zbirni projekt		Projekt: RS 0311/14 Tržestonin - Kaphar nabrdaj Zbirni projekt	



Obec Dolní Třebonín - ič: 002 45 852
 Vyvěšeno na ÚŘEDNÍ DESCE OBCE DOLNÍ TŘEBONÍN
 a na
 ELEKTRONICKE ÚŘEDNÍ DESCE OBCE DOLNÍ TŘEBONÍN
 Vyvěšeno dne: 21.2.2014
 Sejmuto dne: