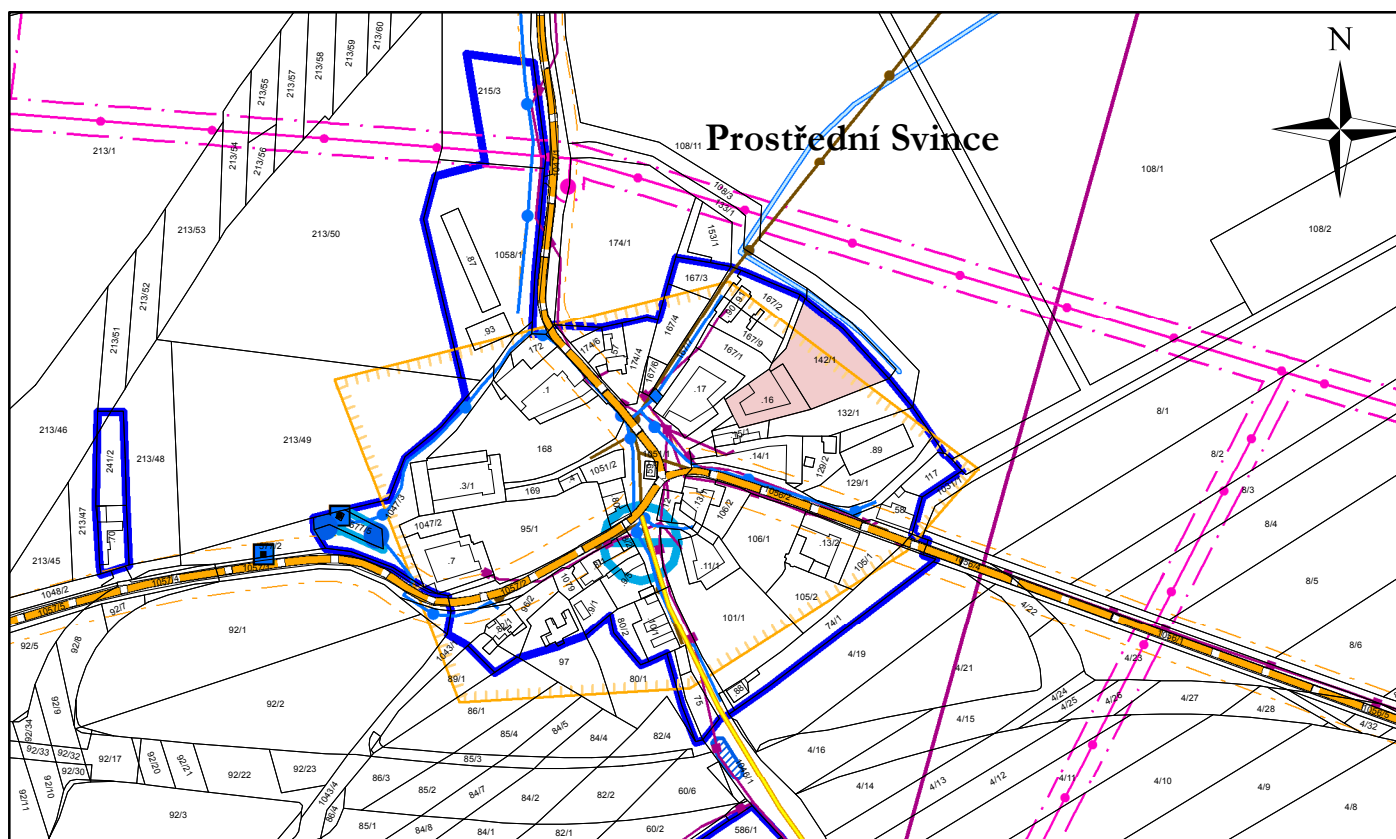


# koordináční výkres


## odůvodnění změny č. 3 územního plánu Dolní Třebonín












### Legenda

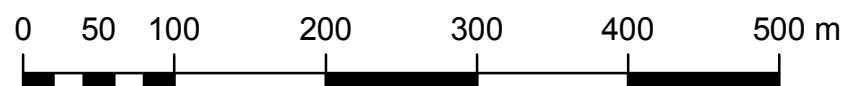
 zastavěné území dle ÚP

**plochy stabilizované**

 plochy obytné smíšené

### důležitá omezení v území

-  elektrická stanice
-  elektrické vedení vysokého napětí
-  komunikační vedení včetně ochranného pásma
-  ochranné pásmo elektrizační soustavy
-  radioreléová trasa
-  technologický objekt zásobování vodou
-  zdroj přírodní pitné vody
-  vodovod včetně ochranného pásma
-  kanalizace včetně ochranného pásma
-  silnice
-  ochranné pásmo silnic
-  ostatní komunikace
-  vodní tok
-  vodní nádrž
-  ochranné pásmo vodního zdroje I. stupně
-  ochranné pásmo vodního zdroje - nerozlišeno
-  území archeologických nálezů II. kategorie
-  území archeologických nálezů III. kategorie - zbytek území
-  ochranné pásmo radaru Třebotovice - ČR - MO - celé správní území obce
-  zranitelná oblast - k. ú. Prostřední svice, Dolní Třebonín, Dolní Svice



měřítko 1:5 000