


výkres základního členění území

územní plán Dolní Třebonín



k. ú. Klemčice
město Klemčice



k. ú. Třesov
obec Holubov

k. ú. Vrabčice
obec Vrabčice

k. ú. Pletovice
obec Zlatá Koruna

k. ú. Opalice
obec Kamenný Újezd

k. ú. Zlatá Koruna
obec Zlatá Koruna

k. ú. Rájev
obec Zlatá Koruna

k. ú. Chlumec
obec Chlumec

Horní Třebonín

Horní Třebonín

Doňní Svínice

k. ú. Krasovrkyta
obec Kamenný Újezd




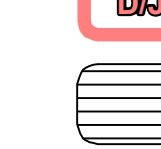


k. ú. Mopně
obec Mopně

k. ú. Ráno
obec Ráno

k. ú. Mojně-Skidla
město Velečín

k. ú. Proutědní Svínice-Halkov
město Velečín

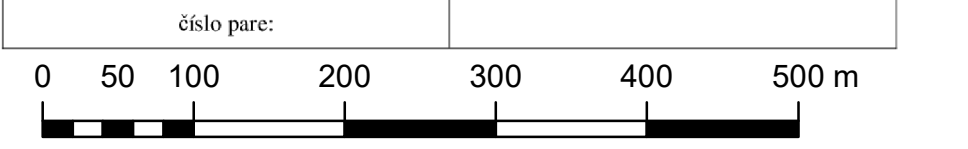
Legenda

-  řešené území
-  hranice katastrálních území
-  zastavěné území k 1. 2. 2020
-  zastavěné plochy
-  územní rezervy
-  plochy a koridory, ve kterých je rozhodováno o změnách v území podmíněno zpracováním územní studie

výkres základního členění území územní plán Dolní Třebonín

Záznam o účinnosti	
výkres byl schválen	územní plán
Zastupitelstvo obce Dolní Třebonín	územní plán
územní plán byl schválen	územní plán
územní plán byl schválen	územní plán

UPLAN S.R.O. Velečín 21, 382 01 Velečín	územní plán
územní plán byl schválen	územní plán
územní plán byl schválen	územní plán
územní plán byl schválen	územní plán



máškova 1:5 000