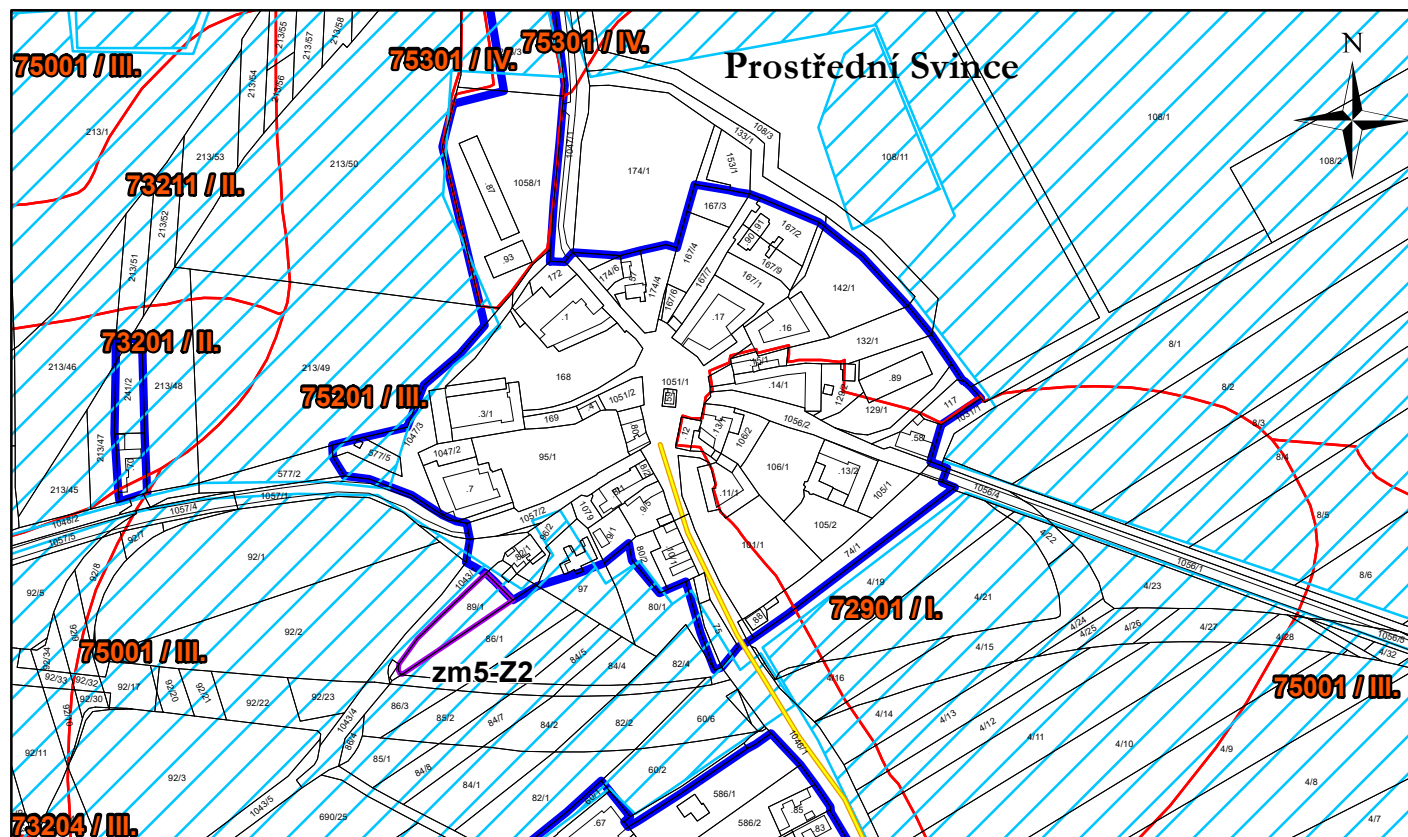

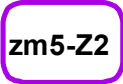





výkres předpokládaných záborů půdního fondu změna č. 5 územního plánu Dolní Třebonín



Legenda

-  zastavěné území dle ÚP
-  zm5-Z2 plochy a koridory, na nichž se předpokládá zábor
-  investice do půdy za účelem zlepšení půdní úrodnosti
-  bonitovaná půdně ekologická jednotka
-  místní a účelová komunikace

