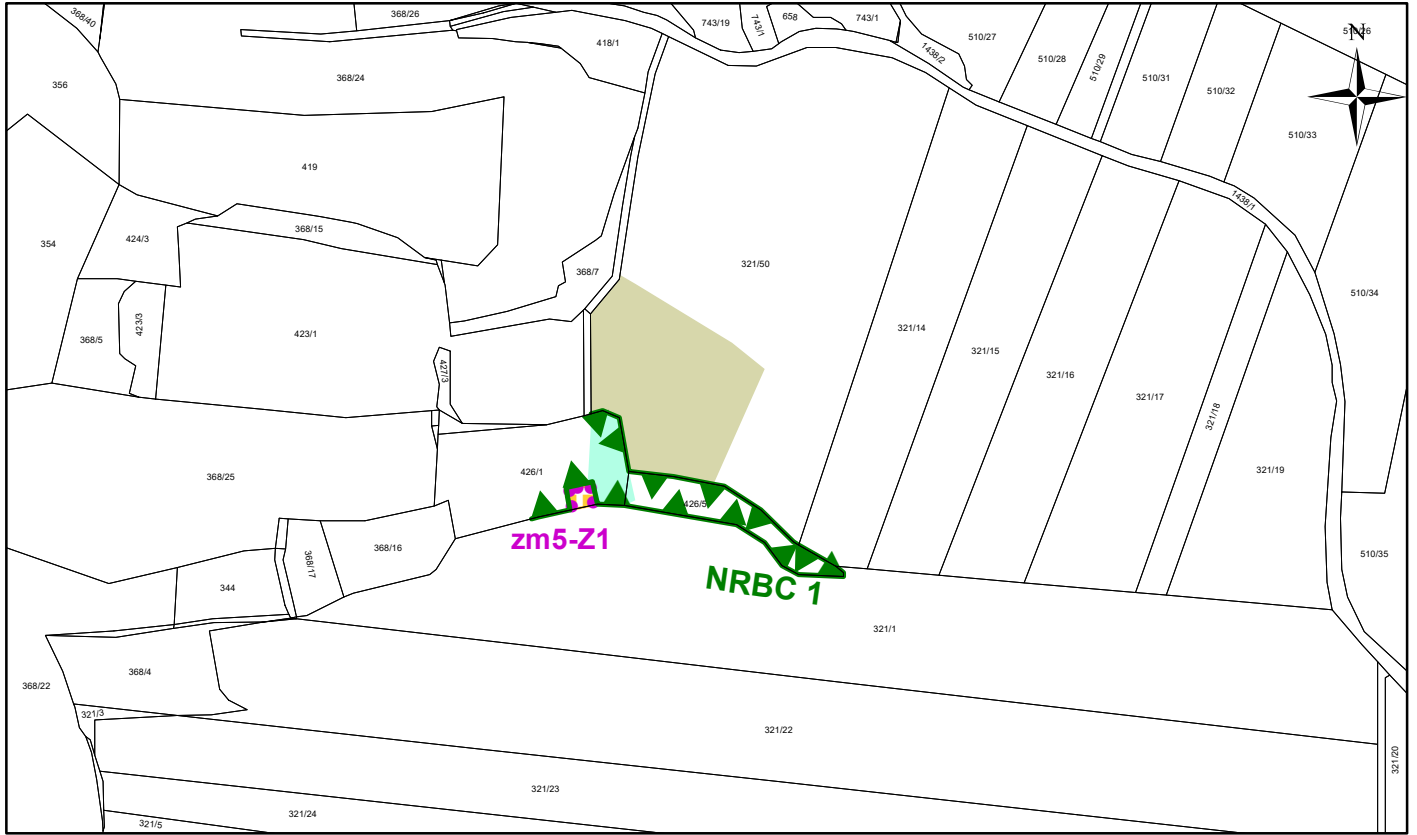



hlavní výkres změna č. 5 územního plánu Dolní Třebonín



plochy
stabilizované

plochy
změn



plochy rekreace



plochy zemědělské - orná půda



plochy přírodní - krajinná zeleň

Legenda



zastavitelné plochy

ÚSES



nová hranice
nadregionálního biocentra

Záznam o účinnosti

vydávající správní orgán:

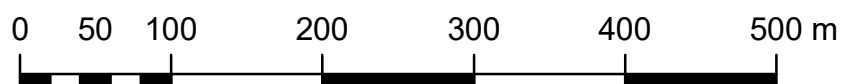
Zastupitelstvo obce Dolní Třebonín

datum nabytí účinnosti:

oprávněná úřední osoba pořizovatele
jméno a příjmení: **Jolana Zahrádková**
funkce: **oprávněná úřední osoba
pořizovatele**

otisk úředního razítka pořizovatele

jméno a příjmení: **Pavel Ševčík**
funkce: **starosta obce**



měřítko 1:5 000