
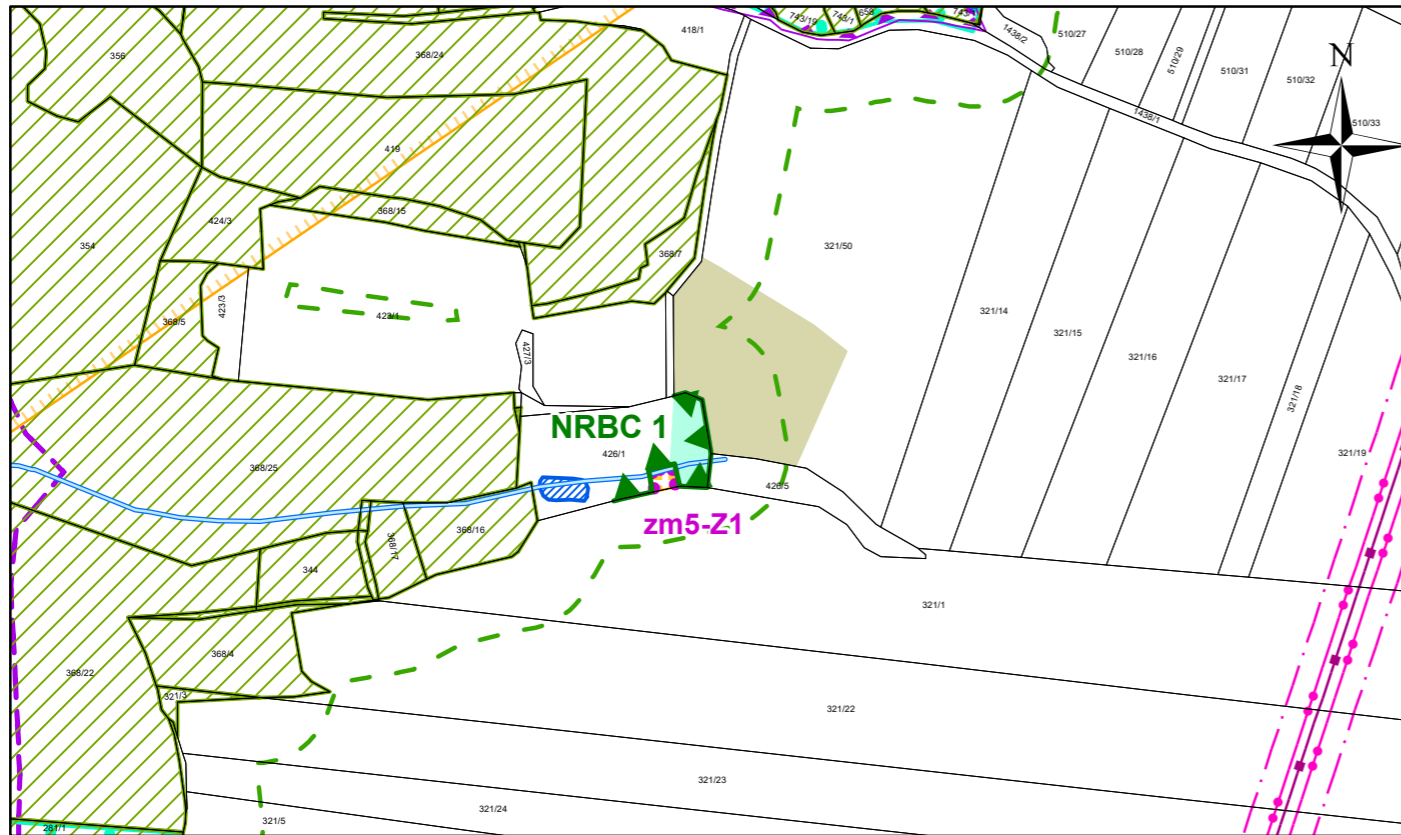
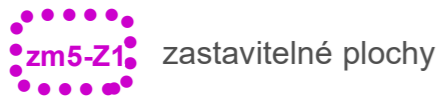


koordináční výkres změna č. 5 územního plánu Dolní Třebonín



měřítko 1:5 000

Legenda



zm5-Z1 zastavitelné plochy

plochy stabilizované

plochy změn



plochy zemědělské - orná půda



plochy přírodní - krajinná zeleň

ÚSES



nová hranice nadregionálního biocentra



plochy rekreace

důležitá omezení v území

elektrické vedení velmi vysokého napětí

ochranné pásmo elektrizační soustavy

komunikační vedení včetně ochranného pásma

les

vzdálenost 50 m od okraje lesa

NATURA 2000 - evropsky významná lokalita

vodní nádrž

vodní tok

přírodní památka

území zvláštní povodně pod vodním dílem

území archeologických nálezů II. kategorie

území archeologických nálezů III. kategorie - zbytek území

ochranné pásmo radaru Třebotovice - ČR - MO - celé správní území obce