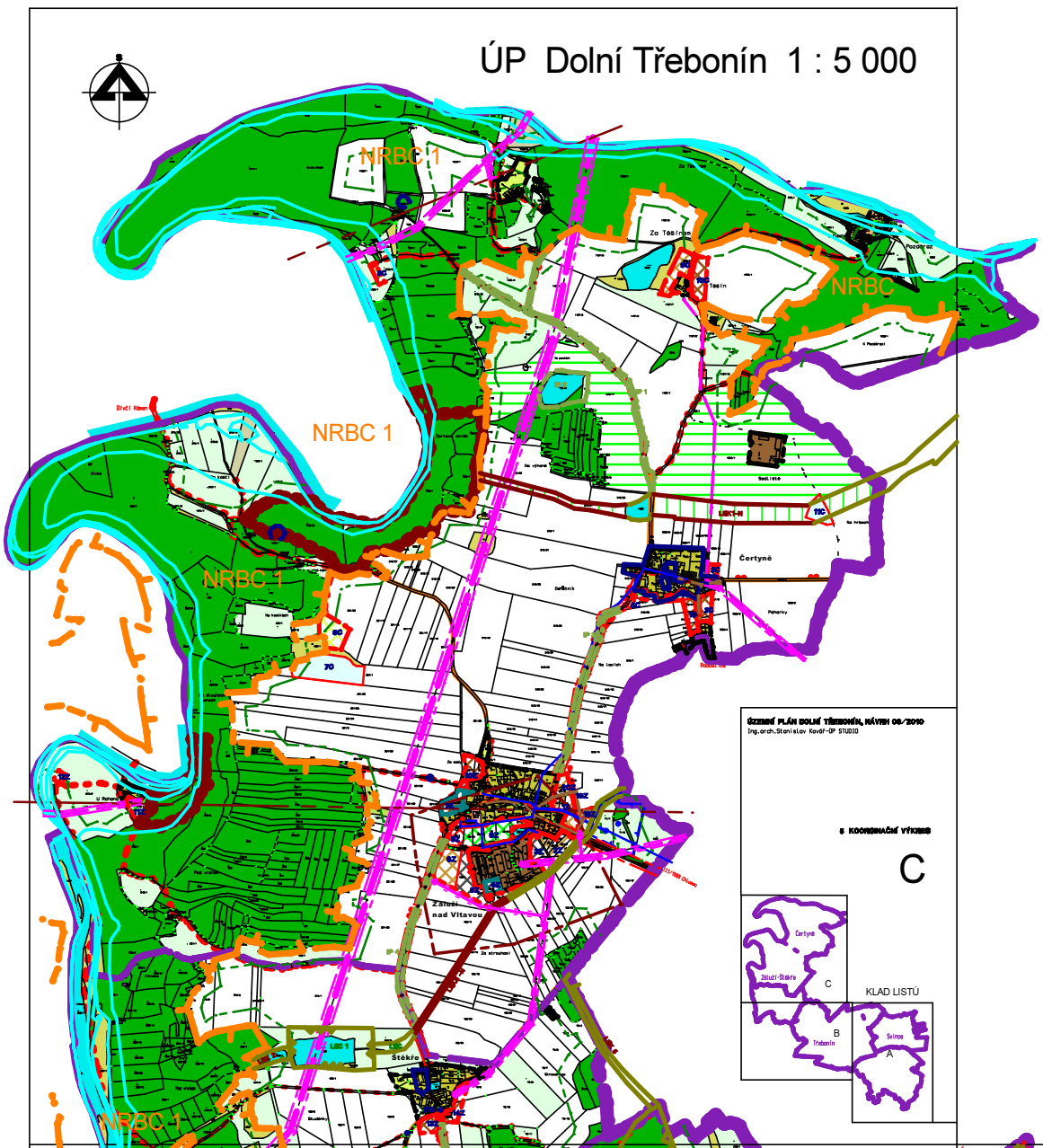
ÚP Dolní Třebonín 1 : 5 000
NRBC 1
NRBC
Za Tesínem
Tesín
Čertyně
Záluží nad Vltavou
Štěkře
ÚZEMNÍ PLÁN DOLNÍ TŘEBONÍN, NÁVRH 08/2010
Ing.arch.Stanislav Kovář-OP STUDIO
S KOORDINAČNÍ VÝKRES
C
KLAD LISTŮ
Čertyně
Záluží-Štěkře
C
B
Třebonín
Svinov
A

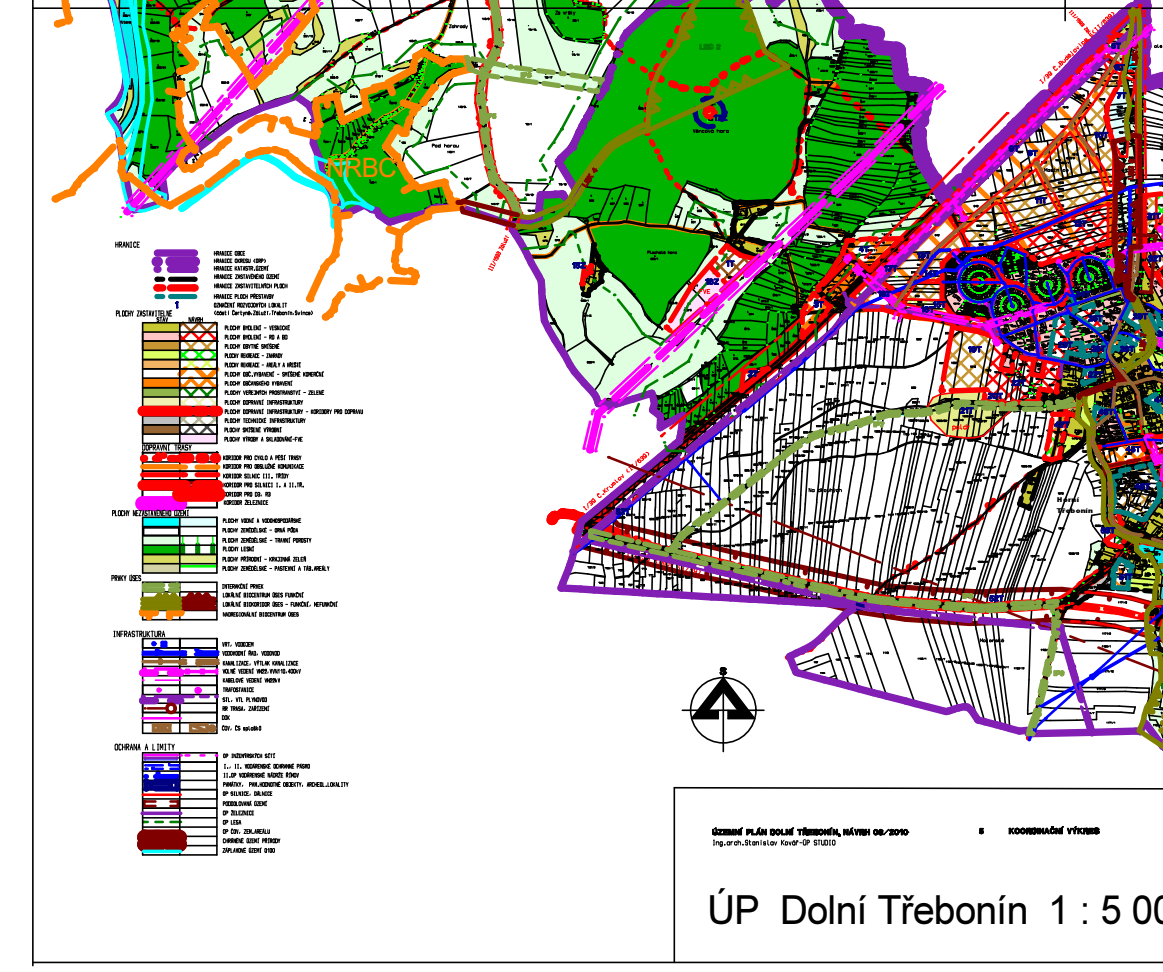
HRANICE
PLOCHY ZASTAVITELNÉ
DOPRAVNÍ TRASY
PLOCHY NEZASTAVITELNÉ ÚZEMÍ
PRVKY ÚSES
INFRASTRUKTURA
OCHRANA A LIMITY
ÚZEMNÍ PLÁN DOLNÍ TŘEBONÍN, NÁVRH 08/2010
Ing.arch.Stanislav Kovář-OP STUDIO
S KOORDINAČNÍ VÝKRES
B
ÚP Dolní Třebonín 1 : 5 000

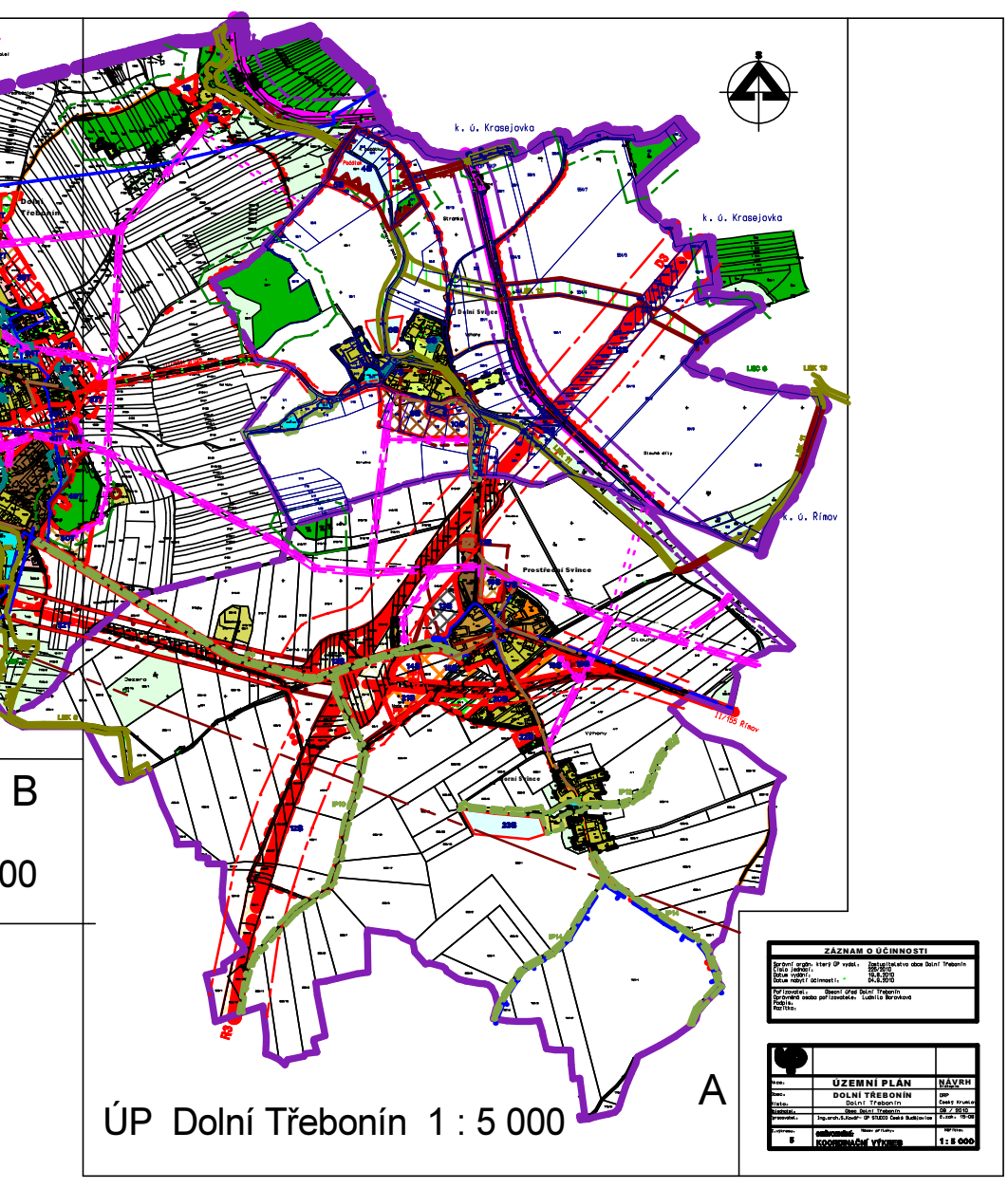
k. ú. Krasejovka
k. ú. Krasejovka
k. ú. Rímov
Prostřední Svince
Dolní Svince
Horní Třebonín
Dolní Třebonín
ÚP Dolní Třebonín 1 : 5 000
A
ZÁZNAM O ÚČINNOSTI
ÚZEMNÍ PLÁN
DOLNÍ TŘEBONÍN
NÁVRH
KOORDINAČNÍ VÝKRES
1 : 5 000