ČESKÝ KRUMLOV

Městský úřad Český Krumlov | Odbor dopravy a silničního hospodářství

Kaplická 439
381 01 Český Krumlov | tel.: 380 766 111 | IČ: 00245836
DIČ: CZ00245836 | posta@ckrumlov.cz
www.ckrumlov.cz

číslo jednací	spisová značka	vyřizuje / telefon / e-mail	Český Krumlov
MUCK 21328/2023/ODSH/Hav	S-MUCK/21212/2023/ODSH/Hav	Ing. Miloš Havelka / +420 380 766 513 milos.havelka@ckrumlov.cz	04.05.2023

VĚŘEJNÁ VYHLÁŠKA
OPATŘENÍ OBECNÉ POVAHY
VE VĚCI NÁVRHU STANOVENÍ MÍSTNÍ ÚPRAVY PROVOZU

Městský úřad Český Krumlov, odbor dopravy a silničního hospodářství (dále jen "správní orgán") příslušný podle § 124 odst. 6 zákona č. 361/2000 Sb., o provozu na pozemních komunikacích, v platném znění, v souladu s ustanovením § 77 odst. 3 a 5 zákona č. 361/2000 Sb., o provozu na pozemních komunikacích, v platném znění, a § 172 zákona č. 500/2004 Sb., správní řád, v platném znění, zahajuje řízení o návrhu stanovení místní úpravy provozu na pozemních komunikacích opatřením obecné povahy v souvislosti se zlepšením organizace dopravy a zvýšení bezpečnosti silničního provozu dle předloženého pasportu a projektu svislého dopravního značení a dopravního zařízení na místních a veřejně přístupných účelových komunikacích v obci Dolní Třebonín včetně místních částí Horní Třebonín, Čertyně, Záluží, Štěkře, Dolní a Prostřední Svince a na silnicích II/155, III/1593, III/15534 a III/15535. Řízení je vedeno na základě podnětu, který podala dne 08.03.2023

Obec Dolní Třebonín, IČO 00245852, Dolní Třebonín 6, 382 01 Dolní Třebonín, kterou zastupuje společnost PasProRea s.r.o., IČO 02343100, Holkov 32, 382 32 Velešín

Předmětem návrhu stanovení místní úpravy provozu jsou místní a veřejně přístupné účelové komunikace v obci Dolní Třebonín včetně místních částí Horní Třebonín, Čertyně, Záluží, Štěkře, Dolní a Prostřední Svince a silnice II/155, III/1593, III/15534 a III/15535, kde dojde k osazení svislého dopravního značení a dopravního zařízení.

- **dotčené komunikace, místo:** místní a veřejně přístupné účelové komunikace v obci Dolní Třebonín včetně místních částí Horní Třebonín, Čertyně, Záluží, Štěkře, Dolní a Prostřední Svince a silnice II/155, III/1593, III/15534 a III/15535 viz. předložená grafická část umístění nového svislého dopravního značení a dopravního zařízení v příloze,
- **provedení úpravy provozu:** dotčené úseky výše uvedených pozemních komunikací viz. předložená grafická část umístění nového svislého dopravního značení a dopravního zařízení v příloze,
- **z důvodu:** zlepšení organizace dopravy, zvýšení bezpečnosti, plynulosti silničního provozu v dotčených úsecích výše uvedených pozemních komunikací viz. předložená grafická část umístění nového svislého dopravního značení a dopravního zařízení v příloze,
- **velikost dopravní značky**: základní
- **provedení značky (typ):** svislé dopravního značení, dopravní zařízení.

Výzva:
Městský úřad Český Krumlov, odbor dopravy a silničního hospodářství příslušný podle § 124 odst. 6 zákona č. 361/2000 Sb., o provozu na pozemních komunikacích, v platném znění, v souladu s ustanovením § 172 zákona č. 500/2004 Sb., správní řád, vyzývá dotčené osoby, jejichž práva, povinnosti nebo zájmy mohou být opatřením obecné povahy přímo dotčeny, aby k návrhu opatření obecné povahy podávaly připomínky nebo námitky nejpozději **do 30 dnů od zveřejnění tohoto návrhu**. Zmeškání úkonu nelze prominout.

Odůvodnění:

Na základě žádosti obce Dolní Třebonín, IČO 00245852, Dolní Třebonín 6, 382 01 Dolní Třebonín, kterou zastupuje společnost PasProRea s.r.o., IČO 02343100, Holkov 32, 382 32 Velešín, a to z důvodu zlepšení organizace dopravy, zvýšení bezpečnosti a plynulosti silničního provozu v dotčených úsecích místních a veřejně přístupných účelových komunikací v obci Dolní Třebonín včetně místních částí Horní Třebonín, Čertyně, Záluží, Štěkře, Dolní a Prostřední Svince a silnic II/155, III/1593, III/15534 a III/15535. Na tuto místní úpravu provozu byl společností PasProRea s.r.o zpracován pasport a projekt svislého dopravního značení a dopravního zařízení – viz. předložená grafická část umístění nového svislého dopravního značení a dopravního zařízení v příloze.
Správní orgán v souladu se zněním § 77 odst. 5 zákona č. 361/2000 Sb., o provozu na pozemních komunikacích, v platném znění a § 172 zákona č. 500/2004 Sb., správní řád, v platném znění, zveřejnil návrh stanovení místní úpravy provozu na pozemních komunikacích na úřední desce obecního úřadu, jehož správního obvodu se má opatření obecné povahy týkat a zároveň vyzval dotčené osoby k podání připomínek nebo námitek.

Správní orgán návrh posoudil, shledal oprávněnost požadavku a neshledal důvody, které by bránily stanovení místní úpravy provozu, a proto formou opatření obecné povahy předložil návrh stanovení místní úpravy provozu tak, jak je výše popsáno.

Poučení:
Vlastníci nemovitostí, jejichž práva, povinnosti zájmy související s výkonem vlastnického práva mohou být opatření obecné povahy přímo dotčeny nebo, určí-li tak správní orgán i jiné osoby, jejichž oprávněné zájmy mohou být opatřením obecné povahy přímo dotčeny, mohou podat proti návrhu opatření obecné povahy písemné odůvodněné námitky ke správnímu orgánu ve lhůtě 30 dnů ode dne jeho zveřejnění. Zmeškání úkonu nelze prominout. Nechá-li se některá osoba zastupovat, předloží zástupce písemnou plnou moc.

Do podkladů návrhu opatření obecné povahy a jeho odůvodnění může každý nahlédnout u správního orgánu, který vede řízení, tedy u Odboru dopravy a silničního hospodářství Městského úřadu Český Krumlov v úřední dny: pondělí a středa 7,30 - 11,00 a 12,00 - 15,00; úterý, čtvrtek a pátek 7,30 - 8,30; jindy po telefonické dohodě.

Ing. Miloš Havelka
referent ODaSH

Příloha:

- Návrh umístění dopravního značení a dopravního zařízení – 14 x A4.

Obdrží:

1. PasProRea s.r.o., IDDS: q6v52zi
   sídlo: Holkov č.p. 32, 382 32 Velešín
2. Správa a údržba silnic Jihočeského kraje p.o., závod Český Krumlov, IDDS: cadk8eb
   sídlo: Budějovická č.p. 127, Domoradice, 381 01 Český Krumlov 1
3. Policie České republiky – KŘP Jihočeského kraje, Územní odbor Český Krumlov, Dopravní inspektorát, IDDS: eb8ai73
   sídlo: Tovární č.p. 165, 381 23 Český Krumlov 1

Úřední desky:

4. Městský úřad Český Krumlov, úřední deska, Kaplická č.p. 439, Horní Brána, 381 01 Český Krumlov 1
5. Obec Dolní Třebonín, úřední deska, IDDS: bipbkma
   sídlo: Dolní Třebonín č.p. 6, 382 01 Dolní Třebonín

Tento návrh opatření obecné povahy musí být vyvěšen na **úřední desce Městského úřadu Český Krumlov a Obecního úřadu Dolní Třebonín** po dobu 30 dnů. Patnáctým dnem po vyvěšení se návrh OOP podle § 25 odst. 2 správního řádu považuje za doručený, byla-li v této lhůtě splněna povinnost zveřejnění způsobem umožňující dálkový přístup.

Vyvěšeno dne: ..... Sejmuto dne: .....

Razítko, podpis orgánu, kterou potvrzuje vyvěšení a sejmutí oznámení.

Tento návrh musí být též zveřejněn způsobem umožňující dálkový přístup – na elektronické úřední desce **Městského úřadu Český Krumlov a Obecního úřadu Dolní Třebonín** po dobu 30 dnů.

Vyvěšeno dne: ..... Sejmuto dne: .....

Razítko, podpis orgánu, kterou potvrzuje vyvěšení a sejmutí oznámení.

PASPORT A PROJEKT SVISLÉHO DOPRAVNÍHO ZNAČENÍ A DOPRAVNÍHO ZAŘÍZENÍ OBCE DOLNÍ TŘEBONÍN

GRAFICKÁ ČÁST

PasProRea s. r. o.,
Homole 198, 370 01 Homole
Zpracoval: Michal Šustek
Kontroloval: Jaroslav Nový

Datum: Červen 2022

PasProRea

Přehledka

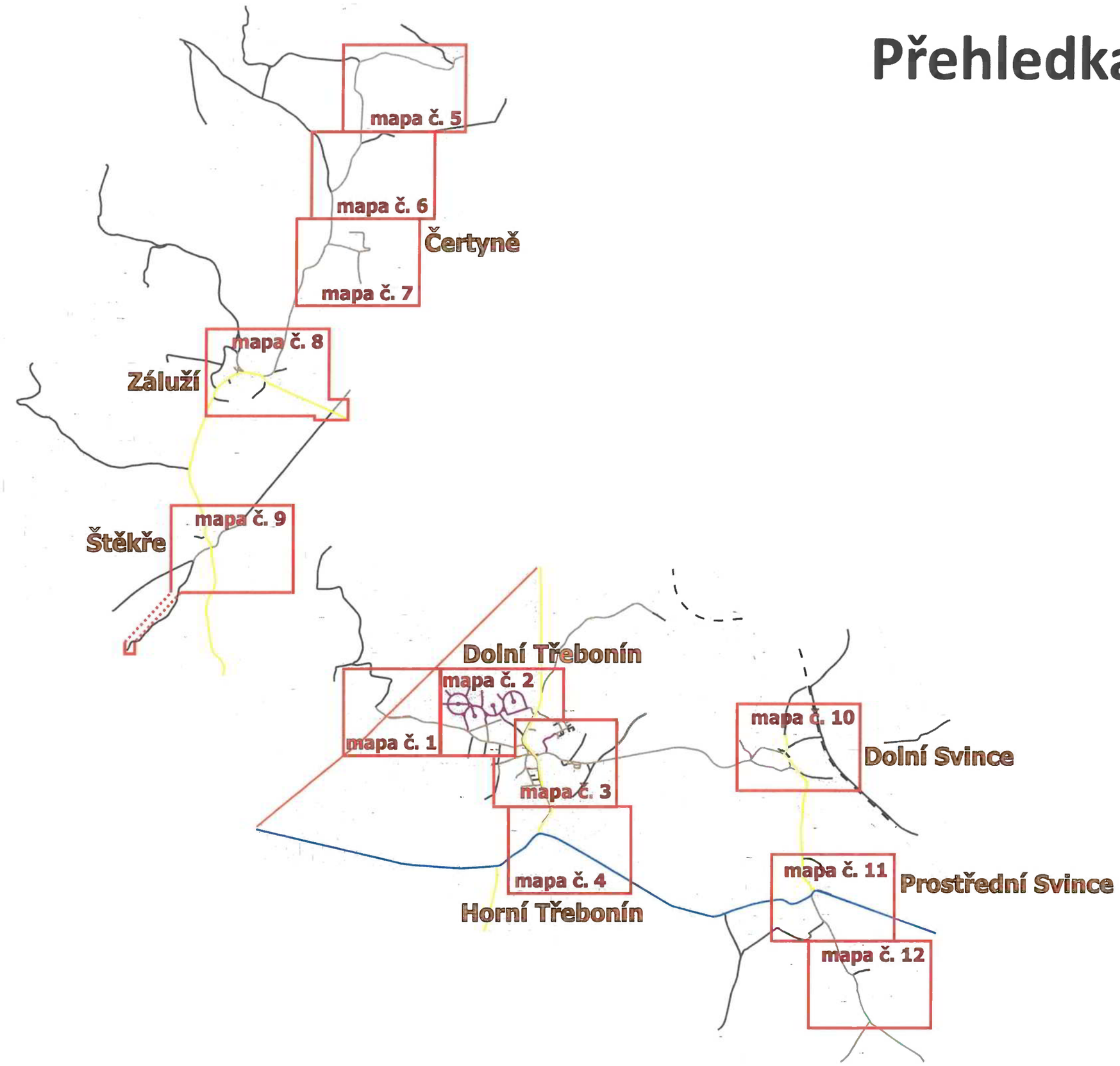

PasProRea

Obec Dolní Třebonín

Pasport a projekt svislého dopravního značení a dopravního zařízení

Legenda:

komunikací:

- 1c — místní komunikace III. třídy
- 1d — místní komunikace IV. třídy (přístupná provozu silničních motorových vozidel)
- místní komunikace IV. třídy (nepřístupná provozu silničních motorových vozidel)
- odstavná/parkovací plocha (katagorie dle příslušné barvy)
- I/39 — silnice I. třídy
- II/101 — silnice II. třídy
- III/1801 — silnice III. třídy
- účelová komunikace

dopravního značení:

- P 2 — nové nebo změněné
- P 2 — stávající
- P 2 — odstraněné

mapa č. (1)

PasProRea

Obec Dolní Třebonín

Pasport a projekt svislého dopravního značení a dopravního zařízení

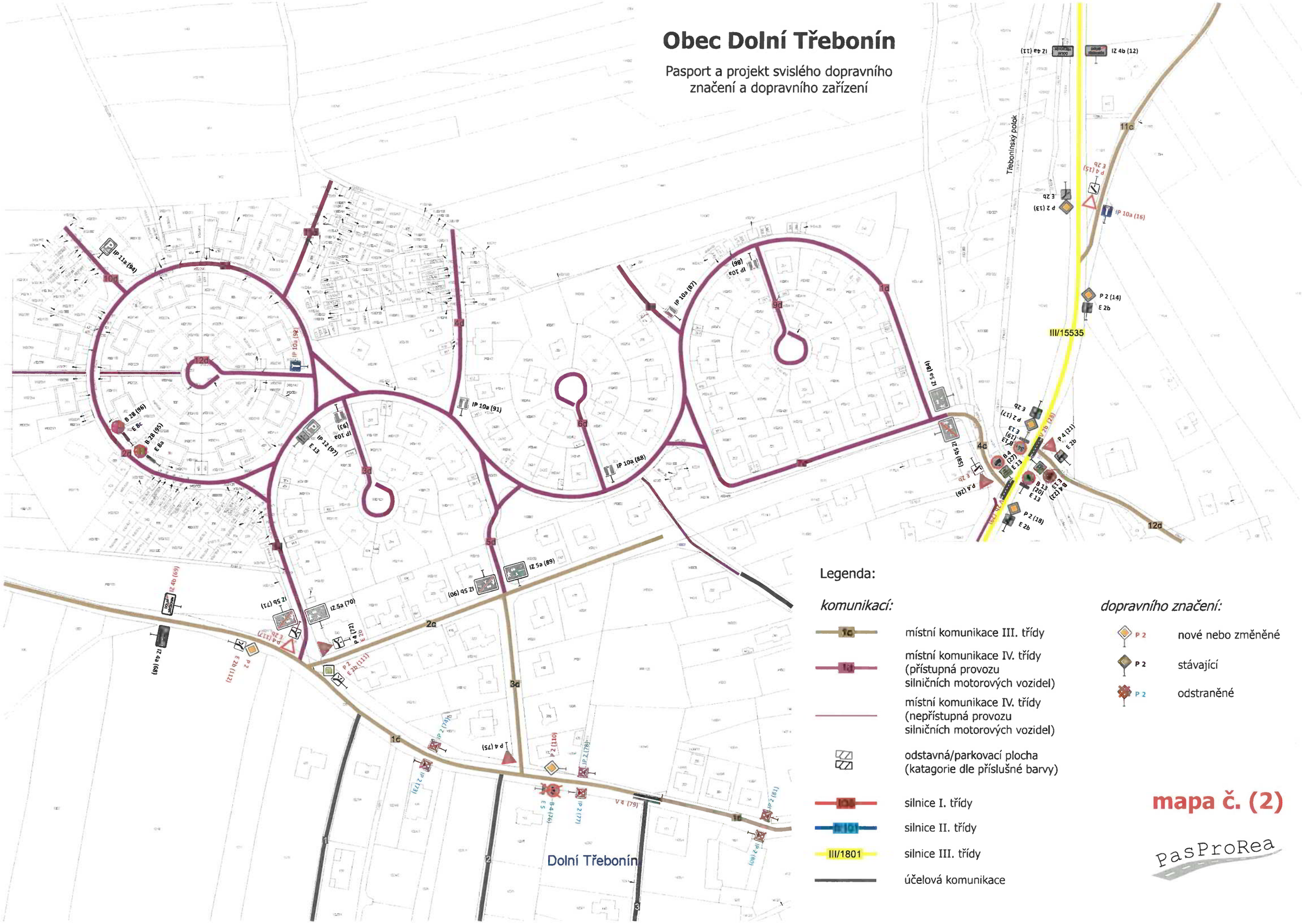

Legenda:

komunikací:

- 1c — místní komunikace III. třídy
- 1d — místní komunikace IV. třídy (přístupná provozu silničních motorových vozidel)
- místní komunikace IV. třídy (nepřístupná provozu silničních motorových vozidel)
- odstavná/parkovací plocha (katagorie dle příslušné barvy)
- I/35 — silnice I. třídy
- II/101 — silnice II. třídy
- III/1801 — silnice III. třídy
- účelová komunikace

dopravního značení:

- P 2 — nové nebo změněné
- P 2 — stávající
- P 2 — odstraněné

mapa č. (2)

PasProRea

Obec Dolní Třebonín

Pasport a projekt svislého dopravního značení a dopravního zařízení

Legenda:

komunikací:

- 1c — místní komunikace III. třídy
- 1a — místní komunikace IV. třídy (přístupná provozu silničních motorových vozidel)
- místní komunikace IV. třídy (nepřístupná provozu silničních motorových vozidel)
- odstavná/parkovací plocha (katagorie dle příslušné barvy)
- I/35 — silnice I. třídy
- II/101 — silnice II. třídy
- III/1801 — silnice III. třídy
- účelová komunikace

dopravního značení:

- P 2 — nové nebo změněné
- P 2 — stávající
- P 2 — odstraněné

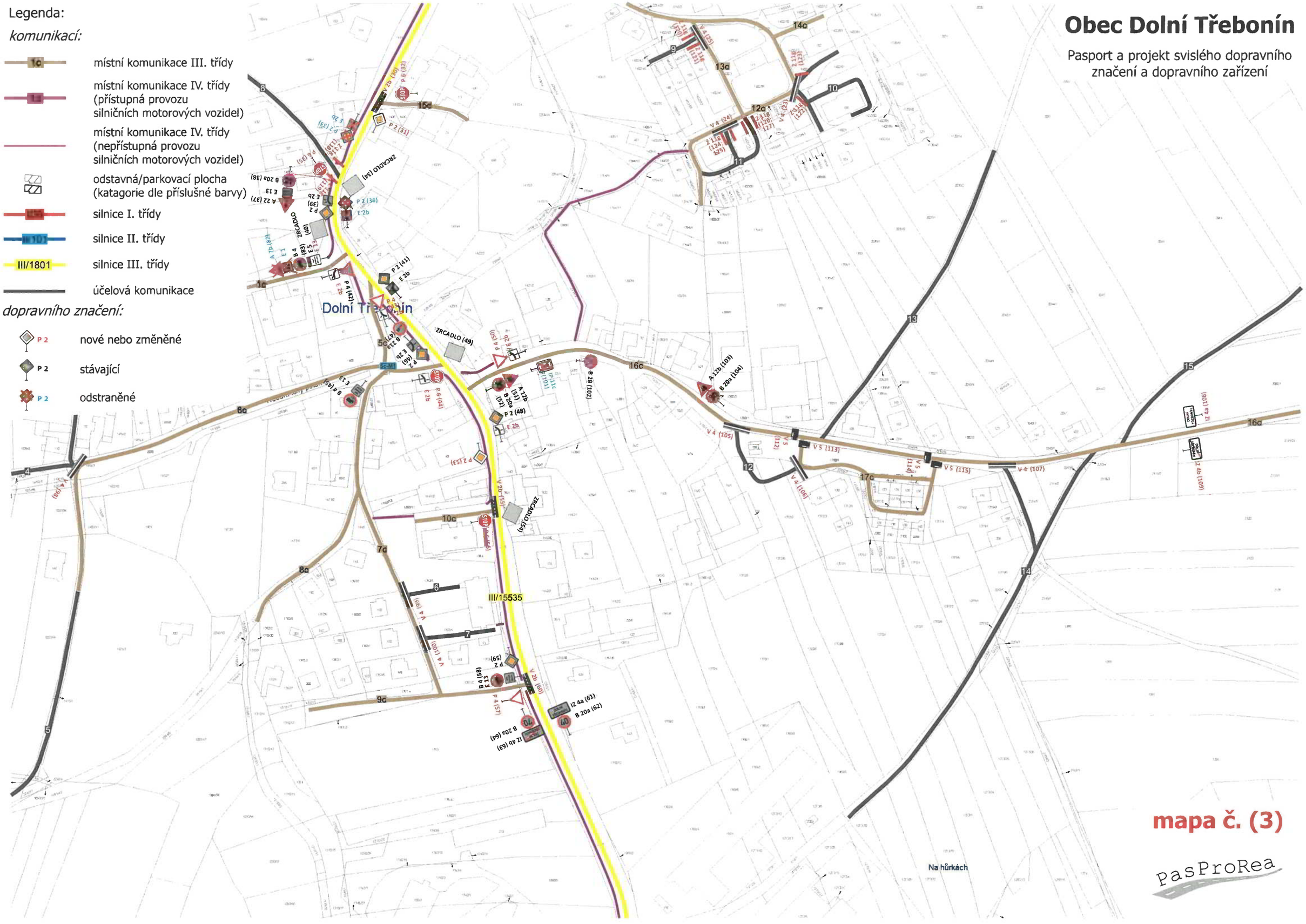

mapa č. (3)

PasProRea

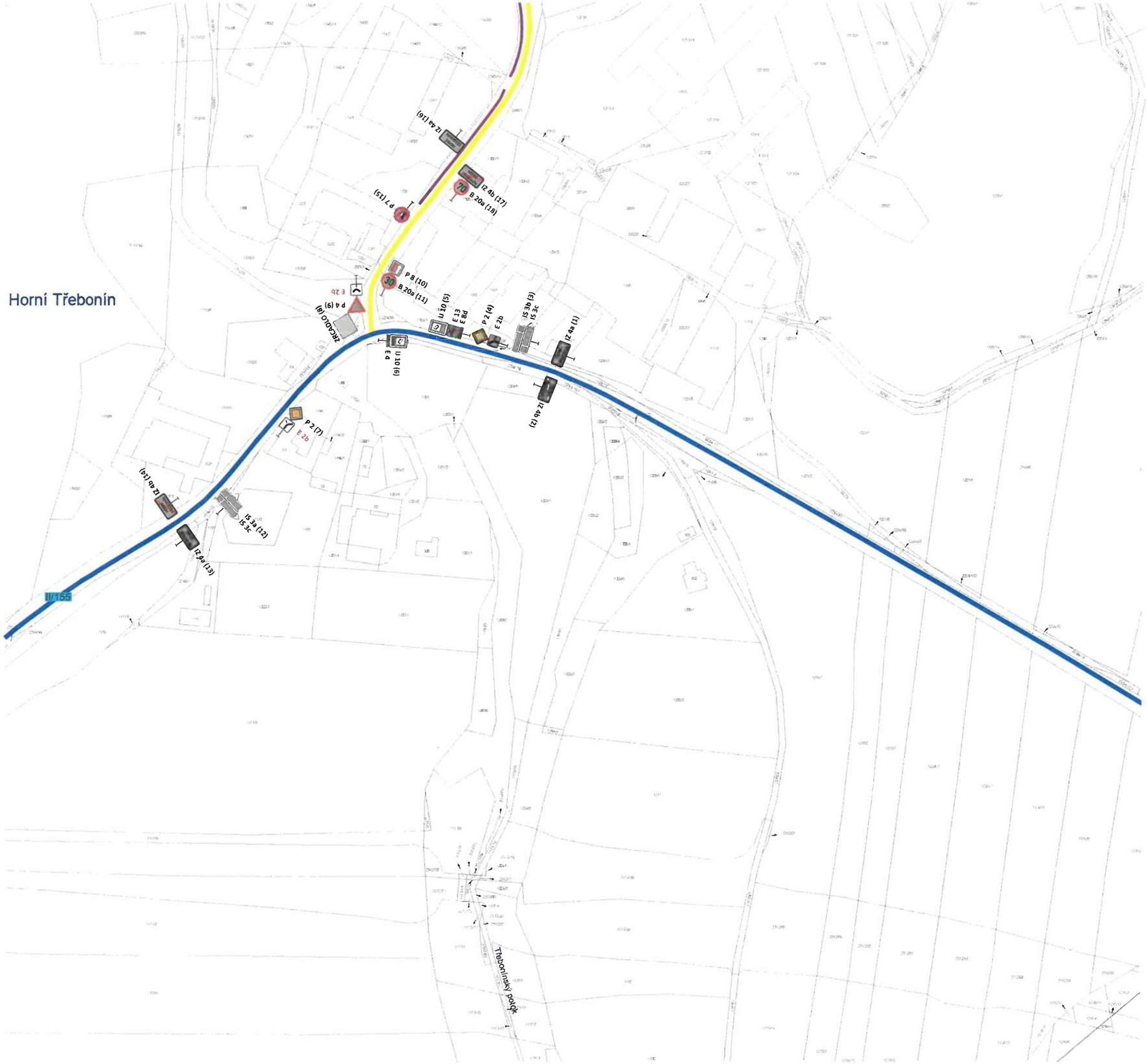

Obec Dolní Třebonín
místní část
Horní Třebonín

Pasport a projekt svislého dopravního značení a dopravního zařízení

Legenda:

komunikací:

- místní komunikace III. třídy
- místní komunikace IV. třídy (přístupná provozu silničních motorových vozidel)
- místní komunikace IV. třídy (nepřístupná provozu silničních motorových vozidel)
- odstavná/parkovací plocha (katagorie dle příslušné barvy)
- silnice I. třídy
- silnice II. třídy
- III/1801 silnice III. třídy
- účelová komunikace

dopravního značení:

- P 2 nové nebo změněné
- P 2 stávající
- P 2 odstraněné

mapa č. (4)

PasProRea

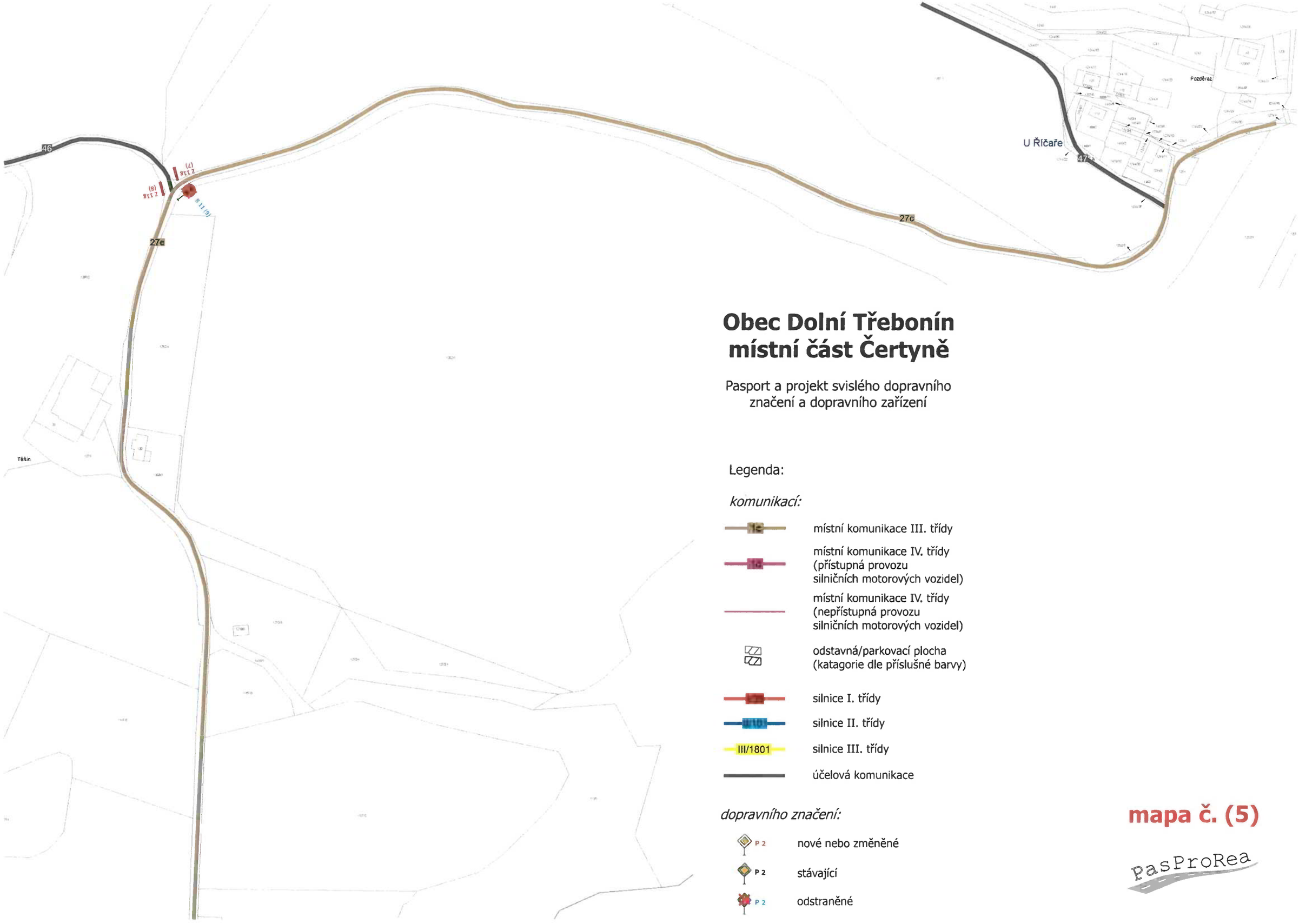

Obec Dolní Třebonín
místní část Čertyně

Pasport a projekt svislého dopravního
značení a dopravního zařízení

Legenda:

komunikací:

- místní komunikace III. třídy
- místní komunikace IV. třídy (přístupná provozu silničních motorových vozidel)
- místní komunikace IV. třídy (nepřístupná provozu silničních motorových vozidel)
- odstavná/parkovací plocha (katagorie dle příslušné barvy)
- silnice I. třídy
- silnice II. třídy
- III/1801 silnice III. třídy
- účelová komunikace

dopravního značení:

- P 2 nové nebo změněné
- P 2 stávající
- P 2 odstraněné

mapa č. (5)

PasProRea

Obec Dolní Třebonín
místní část Čertyně

Pasport a projekt svislého dopravního značení a dopravního zařízení

Legenda:

komunikací:

- 1c — místní komunikace III. třídy
- 1d — místní komunikace IV. třídy (přístupná provozu silničních motorových vozidel)
- místní komunikace IV. třídy (nepřístupná provozu silničních motorových vozidel)
- odstavná/parkovací plocha (katagorie dle příslušné barvy)
- I/38 — silnice I. třídy
- II/101 — silnice II. třídy
- III/1801 — silnice III. třídy
- účelová komunikace

dopravního značení:

- P 2 — nové nebo změněné
- P 2 — stávající
- P 2 — odstraněné

mapa č. (6)

PasProRea

Obec Dolní Třebonín
místní část Čertyně

Pasport a projekt svislého dopravního značení a dopravního zařízení

Legenda:

komunikací:

- 1c — místní komunikace III. třídy
- 1d — místní komunikace IV. třídy (přístupná provozu silničních motorových vozidel)
- místní komunikace IV. třídy (nepřístupná provozu silničních motorových vozidel)
- odstavná/parkovací plocha (katagorie dle příslušné barvy)
- silnice I. třídy
- silnice II. třídy
- III/1801 — silnice III. třídy
- účelová komunikace

dopravního značení:

- P 2 — nové nebo změněné
- P 2 — stávající
- P 2 — odstraněné

mapa č. (7)

PasProRea

Obec Dolní Třebonín
místní část Záluží

Pasport a projekt svislého dopravního značení a dopravního zařízení

Legenda:

komunikací:

- místní komunikace III. třídy
- místní komunikace IV. třídy (přístupná provozu silničních motorových vozidel)
- místní komunikace IV. třídy (nepřístupná provozu silničních motorových vozidel)
- odstavná/parkovací plocha (katagorie dle příslušné barvy)
- silnice I. třídy
- silnice II. třídy
- III/1801 silnice III. třídy
- účelová komunikace

dopravního značení:

- P 2 nové nebo změněné
- P 2 stávající
- P 2 odstraněné

mapa č. (8)

PasProRea

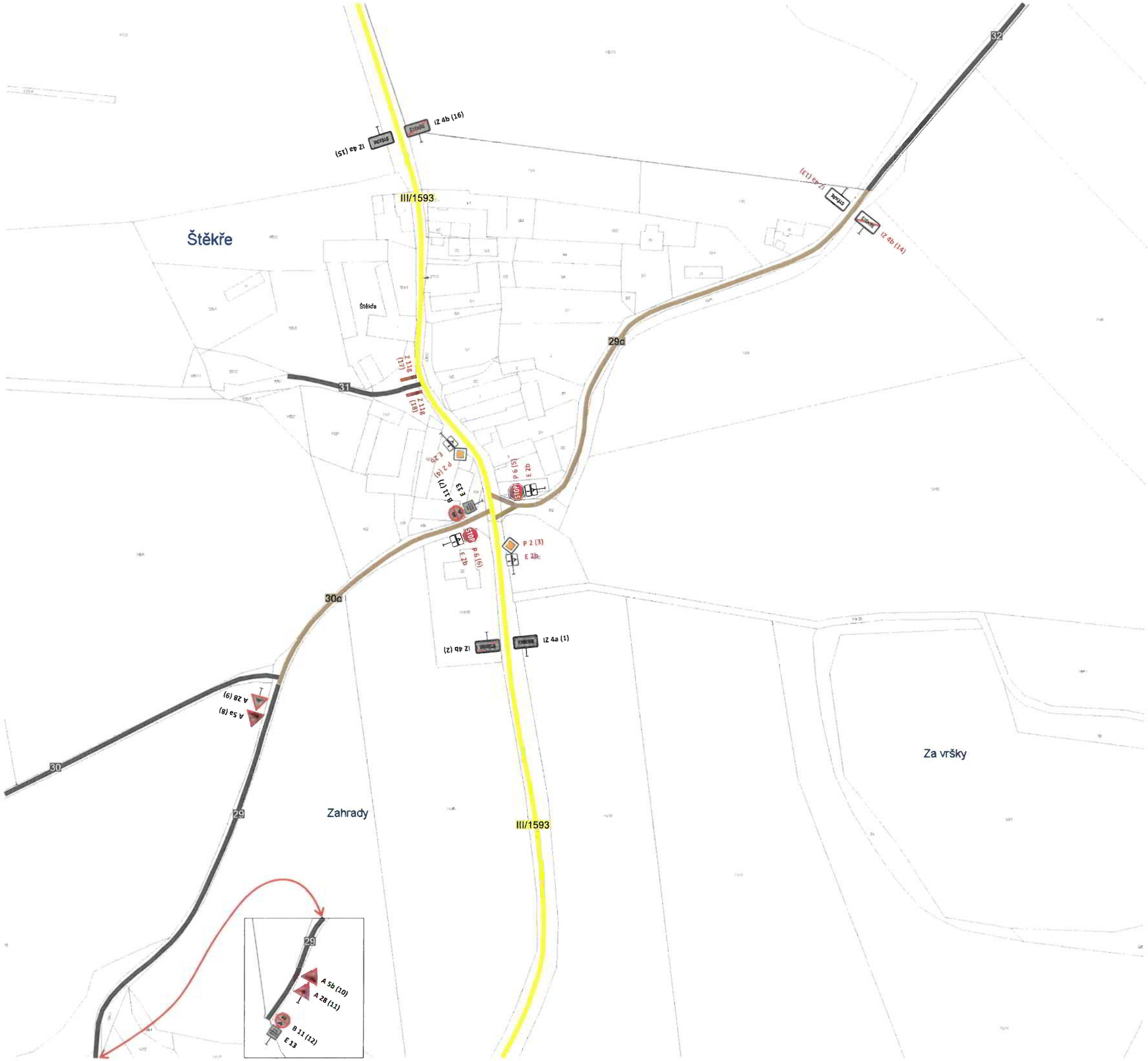

Obec Dolní Třebonín
místní část Štěkře

Pasport a projekt svislého dopravního značení a dopravního zařízení

Legenda:

komunikací:

- místní komunikace III. třídy
- místní komunikace IV. třídy (přístupná provozu silničních motorových vozidel)
- místní komunikace IV. třídy (nepřístupná provozu silničních motorových vozidel)
- odstavná/parkovací plocha (katagorie dle příslušné barvy)
- silnice I. třídy
- silnice II. třídy
- III/1801 silnice III. třídy
- účelová komunikace

dopravního značení:

- P 2 nové nebo změněné
- P 2 stávající
- P 2 odstraněné

mapa č. (9)

pasProRea

Obec Dolní Třebonín
místní část
Dolní Svince

Pasport a projekt svislého dopravního značení a dopravního zařízení

Legenda:

komunikací:

- 1c — místní komunikace III. třídy
- 1d — místní komunikace IV. třídy (přístupná provozu silničních motorových vozidel)
- místní komunikace IV. třídy (nepřístupná provozu silničních motorových vozidel)
- odstavná/parkovací plocha (katagorie dle příslušné barvy)
- I/13 — silnice I. třídy
- II/144 — silnice II. třídy
- III/1801 — silnice III. třídy
- účelová komunikace

dopravního značení:

- P 2 — nové nebo změněné
- P 2 — stávající
- P 2 — odstraněné

mapa č. (10)

PasProRea

Obec Dolní Třebonín
místní část
Prostřední Svince

Pasport a projekt svislého dopravního značení a dopravního zařízení

Legenda:

komunikací:

- 1c — místní komunikace III. třídy
- 1d — místní komunikace IV. třídy (přístupná provozu silničních motorových vozidel)
- místní komunikace IV. třídy (nepřístupná provozu silničních motorových vozidel)
- odstavná/parkovací plocha (katagorie dle příslušné barvy)
- I/59 — silnice I. třídy
- II/155 — silnice II. třídy
- III/1801 — silnice III. třídy
- účelová komunikace

dopravního značení:

- P 2 — nové nebo změněné
- P 2 — stávající
- P 2 — odstraněné

mapa č. (11)

pasProRea

Obec Dolní Třebonín
místní část
Prostřední Svince

Pasport a projekt svislého dopravního značení a dopravního zařízení

Legenda:

komunikací:

- 1c — místní komunikace III. třídy
- 1d — místní komunikace IV. třídy (přístupná provozu silničních motorových vozidel)
- místní komunikace IV. třídy (nepřístupná provozu silničních motorových vozidel)
- odstavná/parkovací plocha (katagorie dle příslušné barvy)
- V31 — silnice I. třídy
- V101 — silnice II. třídy
- III/1801 — silnice III. třídy
- účelová komunikace

dopravního značení:

- P 2 — nové nebo změněné
- P 2 — stávající
- P 2 — odstraněné

mapa č. (12)

pasProRea