















LEGENDA:

-  HRANICE ŘEŠENÉHO ÚZEMÍ OBCE
-  KORIDOR DOPRAVNÍ INFRASTRUKTURY
-  ÚZEMNÍ REZERVA DOPRAVNÍ INFRASTRUKTURY
-  ROZVOJOVÁ OSA
-  ROZVOJOVÁ OBLAST
-  SPECIFICKÁ OBLAST
-  REGIONÁLNÍ BIOCENTRUM
-  NADREGIONÁLNÍ BIOCENTRUM
-  REGIONÁLNÍ BIORODOR
-  NADREGIONÁLNÍ BIORODOR
-  OBEC S VYŠŠÍ OBČANSKOU VYBAVENOSTÍ
-  OBEC SE ZÁKLADNÍ OBČANSKOU VYBAVENOSTÍ
-  VAZBY K OBČIM S VYŠŠÍ KATEGORIÍ VYBAVENOSTI



Změna č. 8 Územního plánu Dolní Třebonín

ČÁST: ODŮVODNĚNÍ ÚP

VÝKRES ŠIRŠÍCH VZTAHŮ

PROJEKTOVÝ ATELIÉR AD s.r.o.
ING. ARCH. JAROSLAV DANĚK



RAZÍTKO A PODPIS:

HUSOVA 4, Č. BUDĚJOVICE, 370 01, TEL. 387 311 238, 605 277 998
www.atelierad.cz, atelierad@atelierad.cz, IČ 25194771, DIČ CZ25194771

ZPRACOVATEL: ING. ARCH. JAROSLAV DANĚK

KRESLIL: ING. PETRA JUNGVIRTOVÁ, LUKÁŠ HOLEMÝ

ČÍSLO ZAKÁZKY: 02_2024

ČÍSLO VÝKRESU:

ČÍSLO PARÉ:

DATUM: BŘEZEN 2026

6

1

MĚŘITKO:

1 : 50 000

ZÁZNAM O ÚČINNOSTI

DATUM NABYTÍ ÚČINNOSTI ÚP

POŘIZOVATEL

SPRÁVNÍ ORGÁN, KTERÝ ÚPD VYDAL

OBECNÍ ÚŘAD DOLNÍ TŘEBONÍN
MGR. ZDENĚK KUNDERA
Oprávněná úřední osoba pořizovatele

ZASTUPITELSTVO OBCE DOLNÍ TŘEBONÍN

RAZÍTKO A PODPIS:

RAZÍTKO A PODPIS: