

k.ú. Třisov






k.ú. Opalice

k.ú. Záluží nad Vltavou


Vs

Rz 1/6

Legenda

-  Hranice správního území obce
-  Hranice katastrálních území
-  Hranice ploch přestavby
-  Hranice zastavitelných ploch
-  Řešené území
- Plochy v zastavitelném území**
-  Plochy rekreace - zahrady
-  Plochy smíšené výrobní



VYPRACOVAL Ateliér BOČEK Tylova 70, Písek tel. 777 823 409, e-mail: radek.bocek@email.cz	VEDOUCÍ/PROJEKTANT Ing. arch. Radek Boček	ZODPOVĚDNÝ PROJEKTANT Ing. arch. Radek Boček	
DOPRAVNÍ ŘEŠENÍ	ELEKRO, PLYN, ZÁSOBOVÁNÍ TEPEM	VODOHOSPODÁŘSKÉ ŘEŠENÍ	
ÚSES RNDr. Vojtěch Vyhnálek, CSc.	KONCEPCE KRAJINY A OCHRANA PŘÍRODY RNDr. Vojtěch Vyhnálek, CSc.	VYHODNOCENÍ ZPF A PUPFL Ing. arch. Radek Boček	
POŘIZOVATEL: Obecní úřad Dolní Třebonín, zastoupený starostou obce p. Pavlem Ševčíkem			ČÍSLO ZAKÁZKY: 21/2014
ZMĚNA Č. 2 ÚZEMNÍHO PLÁNU DOLNÍ TŘEBONÍN NÁVRH (pro veřejné řízení dle §52 SZ) HLAVNÍ VÝKRES			STUPEŇ: NÁVRH § 52
MĚŘÍTKO 1 : 5 000		DATUM 10. 3. 2016	
ČÍSLO VÝKRESU 2A		ČÍSLO PARÉ	