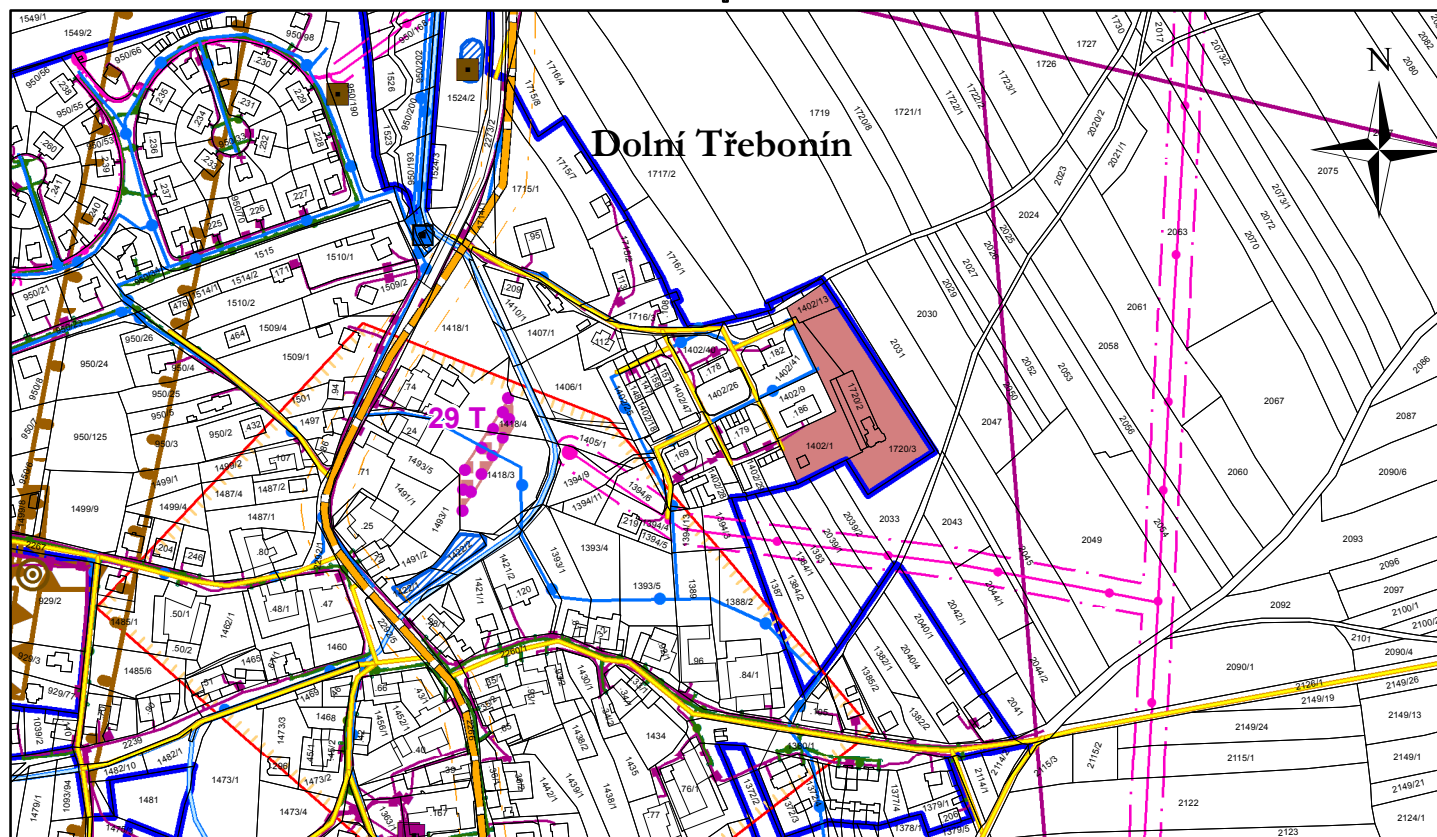
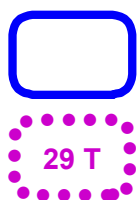


koordináční výkres změna č. 3 územního plánu Dolní Třebonín

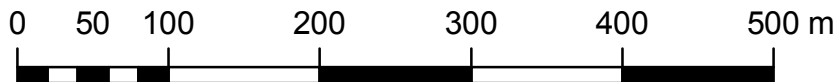


Legenda



zastavěné území dle ÚP

zastavitelné plochy



měřítko 1:5 000

plochy
stabilizované



plochy
změn



plochy bydlení - RD a BD

důležitá omezení v území

- elektrická stanice
- elektrické vedení vysokého napětí
- ochranné pásmo elektrizační soustavy
- středotlaký plynovod
- ochranné pásmo plynovodu
- elektronické komunikační zařízení
- komunikační vedení včetně ochranného pásma
- radioreléová trasa
- technologický objekt zásobování vodou
- vodovod včetně ochranného pásma
- technologický objekt odvádění a čištění odpadních vod

silnice

ostatní komunikace

ochranné pásmo silnic

staré důlní dílo

ložisko nerostných surovin

poddolované území

vodní tok

vodní nádrž

území archeologických nálezů I. kategorie

území archeologických nálezů III. kategorie - zbytek území

zranitelná oblast - k. ú. Prostřední svince, Dolní Třebonín, Dolní Svince

ochranné pásmo radaru Třebotovice - ČR - MO - celé správní území obce